

**ФИЛИАЛ ФЕДЕРАЛЬНОГО ГОСУДАРСТВЕННОГО БЮДЖЕТНОГО УЧРЕЖДЕНИЯ "ФЕДЕРАЛЬНАЯ КАДАСТРОВАЯ ПАЛАТА РОСРЕЕСТРА"  
ПО МОСКОВСКОЙ ОБЛАСТИ**

(полное наименование органа регистрации прав)


Раздел 1

Выписка из Единого государственного реестра недвижимости об основных характеристиках и зарегистрированных правах на объект недвижимости  
Сведения об основных характеристиках объекта недвижимости

На основании запроса от 16.03.2017 г., поступившего на рассмотрение 16.03.2017 г., сообщаем, что согласно записям Единого государственного реестра недвижимости:

<b>Земельный участок</b>			
<small>(вид объекта недвижимости)</small>			
Лист №	Раздела <u>1</u>	Всего листов раздела <u>1</u> :	Всего разделов: _____
18.03.2017 № 50-0-1-314/4007/2017-480			Всего листов выписки: _____
Кадастровый номер:		50:02:0020308:146	

Номер кадастрового квартала:	50:02:0020308
Дата присвоения кадастрового номера:	07.11.2014
Ранее присвоенный государственный учетный номер:	данные отсутствуют
Адрес:	Московская область, Лотошинский район, д. Клетки
Площадь:	900 +/- 21 кв. м
Кадастровая стоимость, руб.:	288828
Кадастровые номера расположенных в пределах земельного участка объектов недвижимости:	данные отсутствуют
Категория земель:	Земли населённых пунктов
Виды разрешенного использования:	для ведения личного подсобного хозяйства
Статус записи об объекте недвижимости:	Сведения об объекте недвижимости имеют статус "временные". Дата истечения срока действия временного характера - 08.11.2019
Особые отметки:	Сведения необходимые для заполнения раздела 2 отсутствуют.
Получатель выписки:	Козловский Василий Яковлевич, уполномоченное лицо от имени представляемого; Муниципальное образование "Лотошинский муниципальный район Московской области"

ВЕДУЩИЙ ИНЖЕНЕР		Маннапов А. В.
<small>(полное наименование должности)</small>	<small>(подпись)</small>	<small>(инициалы, фамилия)</small>


НАЧАЛЬНИК ОТДЕЛА  
МАРИНОВА Т.В.  
20 МАРТА 2017

Выписка из Единого государственного реестра недвижимости об основных характеристиках и зарегистрированных правах на объект недвижимости

Описание местоположения земельного участка

Земельный участок			
(вид объекта недвижимости)			
Лист № <u>    </u> Раздела <u>3</u>	Всего листов раздела <u>3</u> :	Всего разделов: <u>    </u>	Всего листов выписки: <u>    </u>
18.03.2017 № 50-0-1-314/4007/2017-480			
Кадастровый номер:		50:02:0020308:146	


План (чертеж, схема) земельного участка:



Масштаб 1:	Условные обозначения:		
------------	-----------------------	--	--

ВЕДУЩИЙ ИНЖЕНЕР	МАУКЛЕВЛИК ОУДЕЛА	Маннапов А. В.
(полное наименование должности)	МАРИНОВА Т.З.	(инициалы, фамилия)

20 МАРТА 2017



М.П.

