

## ИЗВЕЩЕНИЕ О НАМЕРЕНИИ УЧАСТВОВАТЬ В АУКЦИОНЕ № 21/20

о приеме заявлений от граждан о намерении участвовать в аукционе по продаже земельного участка в собственность

Комитет по управлению имуществом администрации городского округа Лотошино Московской области в соответствии со ст. 39.18 Земельного кодекса Российской Федерации информирует о возможном предоставлении в собственность земельных участков, государственная собственность на которые не разграничена:

- площадью 900 кв.м, кадастровый квартал 50:02:0010513, категория земель: земли населенных пунктов, разрешенное использование: для ведения личного подсобного хозяйства (приусадебный земельный участок), местоположение: Московская область, городской округ Лотошино, д. Новое Лисино;

- площадью 1044 кв.м, кадастровый квартал 50:02:0010201, категория земель: земли населенных пунктов, разрешенное использование: для ведения личного подсобного хозяйства (приусадебный земельный участок), местоположение: Московская область, городской округ Лотошино, с. Микулино;

- площадью 300 кв.м, кадастровый квартал 50:02:0040212, категория земель: земли населенных пунктов, разрешенное использование: для ведения личного подсобного хозяйства (приусадебный земельный участок), местоположение: Московская область, городской округ Лотошино, п. Торфяной.

Граждане или крестьянские (фермерские) хозяйства, заинтересованные в приобретении права собственности на указанные земельные участки, в течение 30 дней со дня опубликования данного извещения в газете «Сельская Новь» и размещения в сети Интернет по адресу: [www.лотошинье.рф](http://www.лотошинье.рф), а также <https://torgi.gov.ru>, вправе подавать заявления о намерении участвовать в аукционе по продаже земельных участков в собственность.

Дата начала подачи заявлений 24.08.2020 в 08.00.

Дата окончания срока подачи заявлений 22.09.2020 в 17.00.

Дата подведения итогов – 23.09.2020 в 13:00.

Заявления могут быть направлены посредством почтового отправления по адресу: 143800, Московская область, Лотошинский район, п. Лотошино, ул. Центральная, д. 18, каб. 19 (отдел земельных отношений), представлены нарочным по указанному адресу в приемные дни: среда с 08.00 до 17.00, или направлены на адрес электронной почты: [komui@mail.ru](mailto:komui@mail.ru). Заявления, предоставляемые в форме электронного документа, должны быть заверены электронной подписью в соответствии с постановлением Правительства Российской Федерации от 25.06.2012 №634 «О видах электронной подписи, использование которых допускается при обращении за получением государственных и муниципальных услуг».

В заявлении необходимо указать:

- фамилию, имя, отчество, место жительства заявителя и реквизиты документа, удостоверяющего личность заявителя (для гражданина).

К заявлению необходимо приложить:

- копию паспорта (для гражданина);

- документ, подтверждающий полномочия представителя заявителя, в случае, если с заявлением обращается представитель (доверенность, копия паспорта представителя).

Получить более подробную информацию можно по адресу: Московская область, Лотошинский район, п. Лотошино, ул. Центральная, д. 18, каб. 19 (отдел земельных отношений), тел.: 8 (49628) 70-206 (по средам с 08.00 до 17.00). Контактное лицо – Ильменёва Лариса Сергеевна.

Утверждена  
 постановлением Главы городского округа  
 Лотошино Московской области  
 № \_\_\_\_\_  
 от " \_\_\_\_ " \_\_\_\_\_ 202 г.

Схема расположения земельного участка или земельных участков  
 на кадастровом плане территории  
 местоположение: городской округ Лотошино Московской области  
 д.Новое Лисино

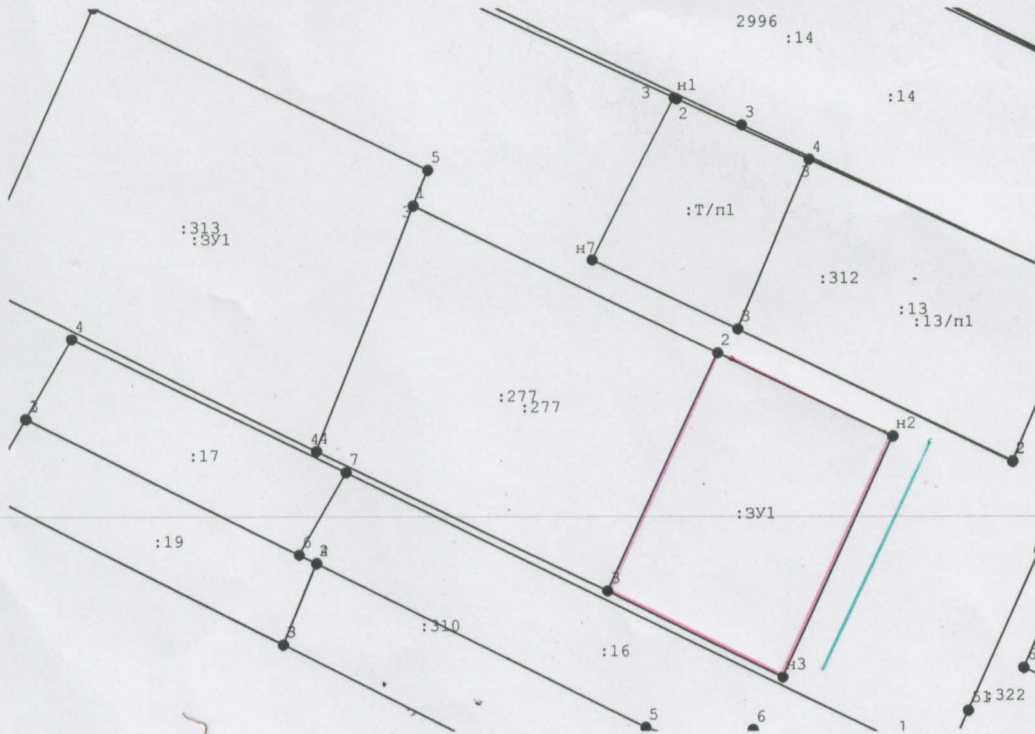
Условный номер земельного участка _____		
Площадь земельного участка 900 кв.м.		
Обозначение характерных точек границы	Координаты,м	
	X	Y
1	524195,52	1256201,59
n2	524184,48	1256224,74
n3	524152,58	1256210,17
4	524164,03	1256186,90

Система координат МСК-50



Кадастровый план территории

Номер кадастрового квартала: 50:02:0010513

1 План (чертеж, схема) земельных участков, расположенных в кадастровом квартале:



Масштаб 1:1000

УСЛОВНЫЕ ОБОЗНАЧЕНИЯ:  
 - граница образуемого земельного участка  
 - доступ к земельному участку

Утверждена  
 Постановлением Главы городского округа  
 Лотошино Московской области  
 № \_\_\_\_\_  
 от « \_\_\_\_\_ » \_\_\_\_\_ 201 г.

Схема расположения земельного участка или земельных участков  
 На кадастровом плане территории  
 Местоположение: Московская область, городской округ Лотошино, с. Микулино

Условный номер участка земельного участка 50:02:0010201 3У1 площадь 1044 кв.м			
Обозначение характерных точек границы	Координаты, м		
	1	Х	Y
1	2	3	
н1	546178.26	1257551.91	
н2	546163.19	1257516.47	
н3	546138.05	1257526.29	
н4	546152.25	1257561.44	
Н1	546178.26	1257551.91	

Система координат МСК-50  
 КАДАСТРОВЫЙ ПЛАН ТЕРРИТОРИИ



Номер кадастрового квартала	50:02:0010201
План (чертеж, схема) земельных участков, расположенных в кадастровом квартале:	

Условные обозначения:



- граница образуемого земельного участка
- доступ к земельному участку

Масштаб 1:2000

Схема расположения земельного участка или земельных участков  
 на кадастровом плане территории  
 местоположение: городской округ Лотошино Московской области  
 п. Торфяной

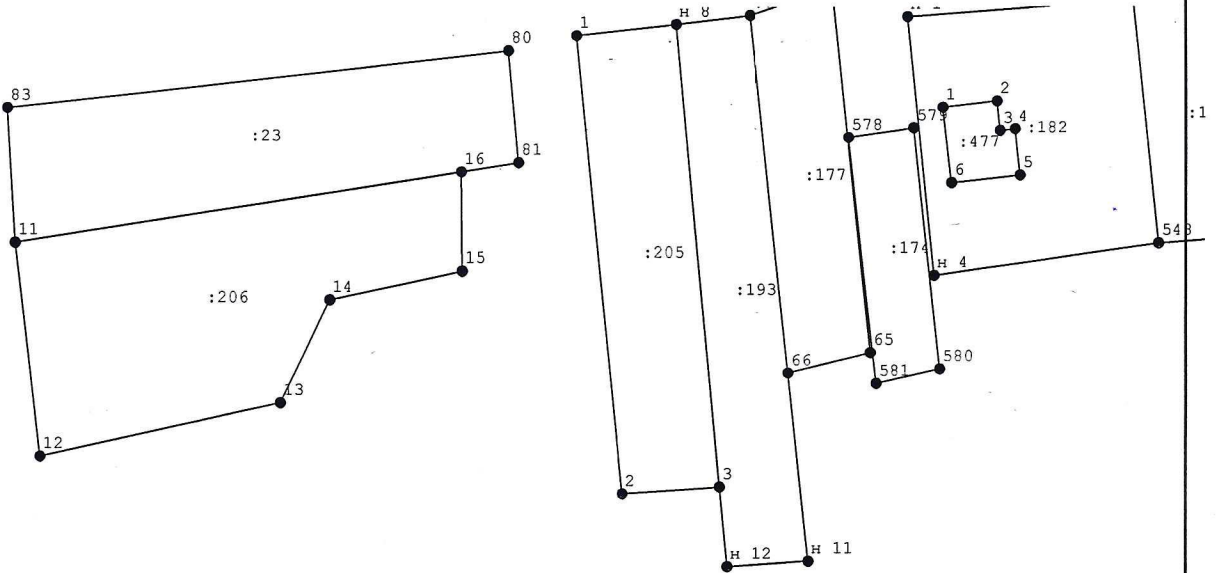
Условный номер земельного участка _____		
Площадь земельного участка 300 кв.м.		
Обозначение характерных точек	Координаты, м	
границы	X	Y
n1	516599,27	1277168,91
n2	516593,94	1277188,19
n3	516579,52	1277184,06
n4	516584,85	1277164,78

Система координат МСК-50

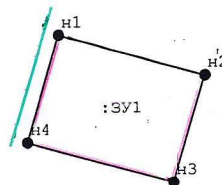
Кадастровый план территории

Номер кадастрового квартала: 50:02:0040212

1 План (чертеж, схема) земельных участков, расположенных в кадастровом квартале:



Масштаб 1:1000



УСЛОВНЫЕ ОБОЗНАЧЕНИЯ:  
 - граница образуемого земельного участка  
 - доступ к земельному участку