

ИЗВЕЩЕНИЕ О НАМЕРЕНИИ УЧАСТВОВАТЬ В АУКЦИОНЕ № 08/2022

о приеме заявлений от граждан о намерении участвовать в аукционе по предоставлению земельного участка в аренду

Комитет по управлению имуществом администрации городского округа Лотошино Московской области в соответствии со ст. 39.18 Земельного кодекса Российской Федерации информирует о возможном предоставлении в аренду земельного участка, государственная собственность на который не разграничена:

- площадью 1500 кв.м, кадастровый квартал 50:02:0040407, категория земель: земли населенных пунктов, разрешенное использование: для ведения личного подсобного хозяйства (приусадебный земельный участок), местоположение: Московская область, городской округ Лотошино, д. Власово.

Граждане или крестьянские (фермерские) хозяйства, заинтересованные в приобретении права собственности на указанный земельный участок, в течение 30 дней со дня опубликования данного извещения в газете «Сельская Новь» и размещения в сети Интернет по адресу: www.лотошинье.рф, а также <https://torgi.gov.ru>, вправе подавать заявления о намерении участвовать в аукционе по предоставлению земельного участка в аренду.

Дата начала подачи заявлений 23.05.2022 в 08.00.

Дата окончания срока подачи заявлений 21.06.2022 в 17.00.

Дата подведения итогов – 22.06.2022 в 13:00.

Заявления могут быть направлены исключительно посредством государственной информационной системы « Портал государственных и муниципальных услуг Московской области» (РПГУ) на сайте www.uslugi.mosreg.ru.

В заявлении необходимо заполнить все обязательные поля, в т.ч. внести сведения о представителе (при его наличии).

К заявлению необходимо приложить:

- копию паспорта (для гражданина);
- документ, подтверждающий полномочия представителя заявителя, в случае, если с заявлением обращается представитель (доверенность, копия паспорта представителя).

Получить более подробную информацию можно по адресу: Московская область, городской округ Лотошино, п. Лотошино, ул. Центральная, д. 18, каб. 19 (отдел земельных отношений), тел.: 8 (49628) 70-206 (по средам с 08.00 до 17.00).

Контактное лицо – Ильменёва Лариса Сергеевна.

Утверждена

(наименование документа об утверждении, включая наименования органов государственной власти или

органов местного самоуправления, принявших решение об утверждении схемы или

подписавших соглашение о перераспределении земельных участков)

от _____ № _____

Схема расположения земельного участка или земельных участков на кадастровом плане территории в кадастровом квартале 50:02:0040407

Площадь земельного участка	1 500 м ²	
Местоположение объекта	143818, Российская Федерация, Московская область, Власово д, городской округ Лотошино	
Категория земли	Земли населенных пунктов	
Вид разрешенного использования	Для ведения личного подсобного хозяйства (приусадебный земельный участок) (код 2.2)	
Система координат МСК-50, зона 1		
Обозначение характерных точек границ	Координаты, м	
	X	Y
1	2	3
н1	521 160,00	1 276 325,60
1	521 164,03	1 276 357,34
4	521 125,51	1 276 357,20
н2	521 115,38	1 276 357,16
н3	521 114,69	1 276 325,01
н1	521 160,00	1 276 325,60

Исполнитель: _____



Кадастровый инженер Назаров Олег Александрович (69-12-504)

Тел.: +7 (925) 034-81-91

143600, Московская обл., г. Волоколамск,

проезд Ленина, дом 2, 2 этаж






Email: nazar_0107@bk.ru

«06» мая 2022 г.



Масштаб 1:1 000

Условные обозначения:

- :3У1 - номер образуемого земельного участка
- :Т/П1 - обозначение территории, включаемой в состав земельных участков, образуемых в результате перераспределения земель, находящихся в государственной или муниципальной собственности
- :397 - кадастровый номер земельного участка
-  2 - обозначение характерной точки границы земельного участка, сведения о которой позволяют однозначно определить ее положение на местности
-  H1 - образуемая точка, сведения о которой позволяют однозначно определить ее местоположение
-  - вновь образованная часть контура, сведения о которой достаточны для определения ее местоположения
-  - существующая часть границы земельного участка, имеющиеся в ЕГРН сведения о которой достаточны для определения ее местоположения
-  - доступ
- 50:07:0020206 - номер кадастрового квартала