

ИЗВЕЩЕНИЕ О НАМЕРЕНИИ УЧАСТВОВАТЬ В АУКЦИОНЕ № 11/22
о приеме заявлений от граждан о намерении участвовать в аукционе по продаже
земельного участка в собственность

Комитет по управлению имуществом администрации городского округа Лотошино Московской области в соответствии со ст. 39.18 Земельного кодекса Российской Федерации информирует о возможном предоставлении в собственность земельного участка, государственная собственность на который не разграничена:

- площадью 624 кв.м, кадастровый квартал: 50:02:0040509, категория земель: земли населенных пунктов, разрешенное использование: для ведения личного подсобного хозяйства (приусадебный земельный участок), местоположение: Московская область, городской округ Лотошино, д. Мастищево.

Граждане или крестьянские (фермерские) хозяйства, заинтересованные в приобретении права собственности на один из указанных земельных участков, в течение 30 дней со дня опубликования данного извещения в газете «Сельская Новь» и размещения в сети Интернет по адресу: www.лотошинье.рф, а также <https://torgi.gov.ru>, вправе подавать заявления о намерении участвовать в аукционе по продаже земельного участка в собственность.

Дата начала подачи заявлений 06.06.2022 в 08.00.

Дата окончания срока подачи заявлений 05.07.2022 в 17.00.

Дата подведения итогов – 06.07.2022 в 13:00.

Заявления могут быть направлены исключительно посредством государственной информационной системы «Портал государственных и муниципальных услуг Московской области» (РПГУ) на сайте www.uslugi.mosreg.ru.

В заявлении необходимо заполнить все обязательные поля, в т.ч. внести сведения о представителе (при его наличии).

К заявлению необходимо приложить:

- копию паспорта (для гражданина);
- документ, подтверждающий полномочия представителя заявителя, в случае, если с заявлением обращается представитель (доверенность, копия паспорта представителя).

Получить более подробную информацию можно по адресу: Московская область, городской округ Лотошино, п. Лотошино, ул. Центральная, д. 18, каб. 19 (отдел земельных отношений), тел.: 8 (49628) 702-06 (по средам с 08.00 до 17.00).

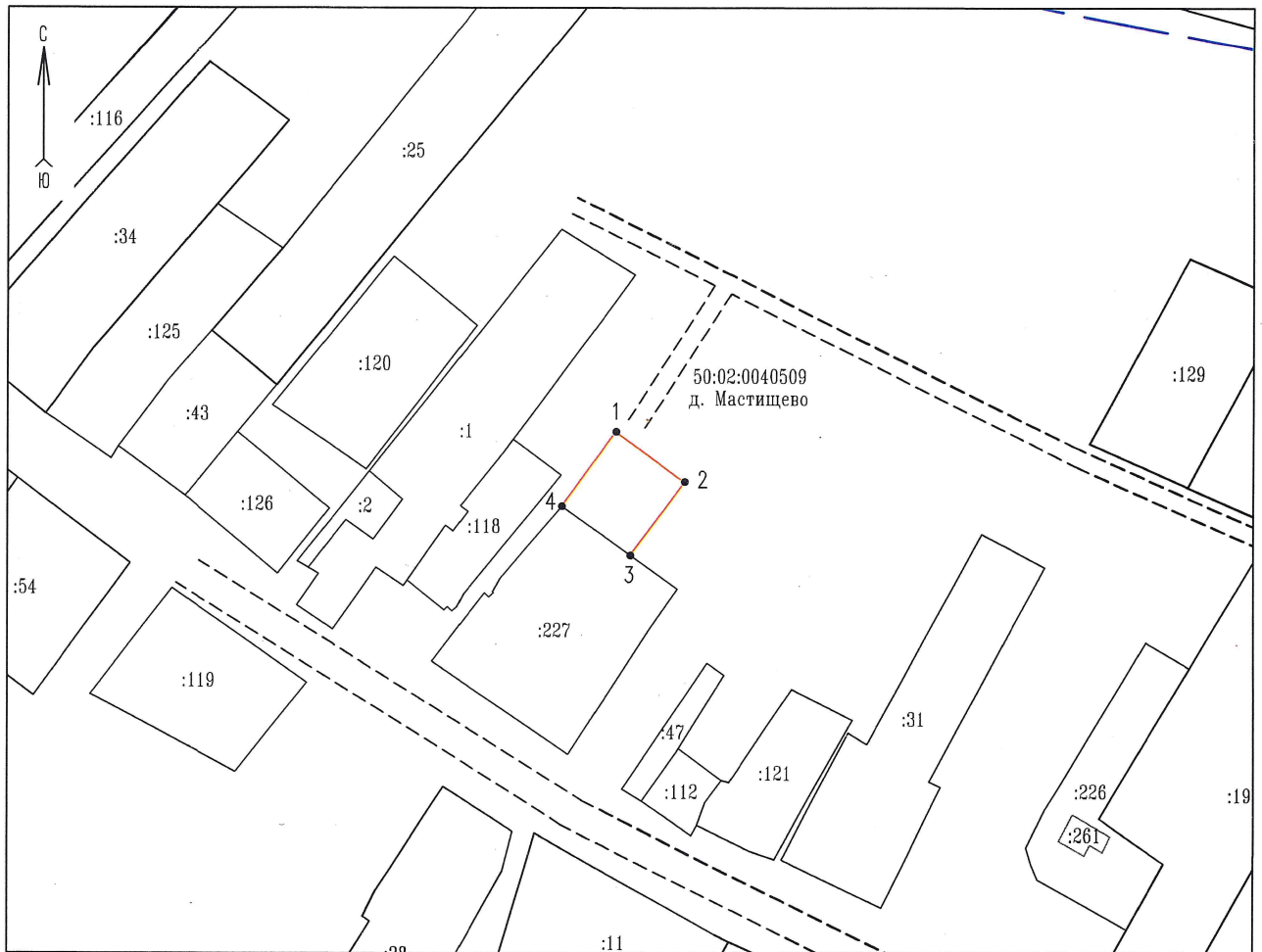
Контактное лицо – Ильменёва Лариса Сергеевна.

Утверждена

(наименование документа об утверждении, включая наименования органов государственной
власти или органов местного самоуправления, принявших решение об утверждении схемы
или подписавших соглашение о перераспределении земельных участков)
от _____ № _____

Схема расположения земельного участка или земельных участков на
кадастровом плане территории







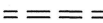
Условный номер земельного участка =		
Площадь земельного участка <u>624</u> м ²		
Обозначение характерных точек границ	Координаты, м	
	X	Y
1	2	3
1	511424.68	1263132.75
2	511410.57	1263152.17
3	511389.55	1263136.86
4	511403.65	1263117.46



Условные обозначения:

Масштаб 1:2000

Система координат: МСК-50

-  Граница кадастрового квартала
-  Граница образуемого земельного участка
-  Границы земельных участков, сведения о которых содержатся в ГКН
-  4 Характерная точка образуемого земельного участка
-  Зона территориальная или иная
-  Границы субъекта, МО, населенного пункта
-  Улицы, дороги общего пользования