

**«УТВЕРЖДЕНО»**

Комитет по конкурентной политике  
Московской области

\_\_\_\_\_ / \_\_\_\_\_ /

«\_\_» \_\_\_\_\_ 20\_\_ г.

**ИЗВЕЩЕНИЕ О ПРОВЕДЕНИИ  
АУКЦИОНА В ЭЛЕКТРОННОЙ ФОРМЕ № АЗЭ-ЛОТ/22-3770**

на право заключения договора аренды земельного участка, находящегося  
в муниципальной собственности, расположенного на территории городского округа  
Лотошино Московской области, вид разрешенного использования:  
для сельскохозяйственного производства

№ процедуры easuz.mosreg.ru/torgi **00300060111849**

Дата начала приема заявок: **24.11.2022**

Дата окончания приема заявок: **20.01.2023**

Дата аукциона: **24.01.2023**

**2022** год

## 1. Правовое регулирование

Аукцион в электронной форме, открытый по форме подачи предложений и по составу участников (далее - аукцион) и проводится в соответствии с требованиями:

- Гражданского кодекса Российской Федерации;
- Земельного кодекса Российской Федерации;
- Федерального закона от 26.07.2006 № 135-ФЗ «О защите конкуренции»;
- Федерального закона от 24.07.2001 № 101-ФЗ «Об обороте земель сельскохозяйственного назначения»;
- Закона Московской области от 07.06.1996 № 23/96-ОЗ «О регулировании земельных отношений в Московской области»;
- Сводного заключения Министерства имущественных отношений Московской области от 21.11.2022 № 204-З п. 202;
- постановления Администрации городского округа Лотошино Московской области от 22.11.2022 № 1429 «О проведении электронного аукциона на право заключения договора аренды земельного участка из земель сельскохозяйственного назначения, находящегося в собственности городского округа Лотошино, с видом разрешенного использования - для сельскохозяйственного производства» (Приложение 1);
- иных нормативно правовых актов Российской Федерации и Московской области.

## 2. Сведения об аукционе

**2.1. Арендодатель** – орган исполнительной власти Московской области или исполнительно-распорядительный орган муниципального образования Московской области, принимающий решение о проведении аукциона, об отказе от проведения аукциона, об условиях аукциона (в том числе о начальной цене предмета аукциона, условиях и сроках договора аренды), отвечающий за соответствие земельного участка сведениям, указанным в Извещении о проведении аукциона в электронной форме, за своевременное опубликование (обнародование) указанного Извещения в порядке, установленном для официального опубликования (обнародования) муниципальных правовых актов уставом муниципального образования, по месту нахождения земельного участка, за соблюдение сроков заключения договора аренды земельного участка и осуществляющий его заключение.

**Наименование:** [Администрация городского округа Лотошино Московской области](#)

**Местонахождение:** 143800, Московская область, городской округ Лотошино, п. Лотошино, ул. Центральная, д. 18

**Адрес сайта:** <https://лотошинье.рф>

**Адрес электронной почты:** [loto@mosreg.ru](mailto:loto@mosreg.ru).

**Телефон:** + 7 (496) 287-15-15 факс: +7 (496) 287-00-10.

**В лице Комитета по управлению имуществом Администрации городского округа Лотошино Московской области**

**Местонахождение:** 143800, Московская область, городской округ Лотошино, п. Лотошино, ул. Центральная, д. 18

**Адрес сайта:** <https://лотошинье.рф>

**Адрес электронной почты:** [komui@mail.ru](mailto:komui@mail.ru).

**Телефон:** +7(496)2871560.

**2.2. Организатор аукциона в электронной форме (далее – Организатор аукциона)** - орган, осуществляющий функции по организации аукциона, утверждающий Извещение о проведении аукциона в электронной форме и состав аукционной комиссии.

**Наименование:** Комитет по конкурентной политике Московской области.

Адрес: 143407, Московская область, г. Красногорск, бульвар Строителей, д. 1.

Сайт: [www.zakaz-mo.mosreg.ru](http://www.zakaz-mo.mosreg.ru)

**2.2.1. Лицо, осуществляющее организационно - технические функции по организации аукциона** - отвечает за соблюдение сроков размещения Извещения о проведении аукциона и документов, составляемых

в ходе проведения аукциона на официальном сайте Российской Федерации в информационно-телекоммуникационной сети «Интернет» для размещения информации о проведении торгов по адресу [www.torgi.gov.ru](http://www.torgi.gov.ru) (далее – Официальный сайт торгов), на Едином портале торгов Московской области по адресу [easuz.mosreg.ru/torgi](http://easuz.mosreg.ru/torgi) (далее – Портал ЕАСУЗ), на электронной площадке [www.rts-tender.ru](http://www.rts-tender.ru) (далее – электронная площадка) в соответствии с действующим законодательством.

**Наименование:** Государственное казенное учреждение Московской области «Региональный центр торгов»

Адрес: 143407, Московская область, г. Красногорск, бульвар Строителей, д. 7.

Адрес электронной почты: [rct\\_torgi@mosreg.ru](mailto:rct_torgi@mosreg.ru)

**2.3. Оператор электронной площадки** – юридическое лицо, зарегистрированное на территории Российской Федерации, владеющее электронной площадкой, в том числе необходимыми для ее функционирования программно-аппаратными средствами, обеспечивающее ее функционирование и включенное в перечень операторов электронных площадок, утвержденный Распоряжением Правительства Российской Федерации от 12.07.2018 № 1447-р «Об утверждении перечней операторов электронных площадок и специализированных электронных площадок, предусмотренных Федеральными законами от 05.04.2013 № 44-ФЗ, от 18.07.2011 № 223-ФЗ».

**Наименование:** Общество с ограниченной ответственностью «РТС-тендер»

**Место нахождения:** 121151, город Москва, набережная Тараса Шевченко, дом 23А

**Адрес сайта:** [www.rts-tender.ru](http://www.rts-tender.ru)

**Адрес электронной почты:** [iSupport@rts-tender.ru](mailto:iSupport@rts-tender.ru)

**Телефон:** +7 (499) 653-55-00

**2.4. Предмет аукциона:** право заключения договора аренды земельного участка, находящегося в муниципальной собственности, расположенного на территории городского округа Лотошино Московской области (далее – Земельный участок).

**2.5. Сведения о Земельном участке:**

**Местоположение (адрес):** Российская Федерация, Московская область, городской округ Лотошино

**Площадь, кв. м:** 805 403

**Кадастровый номер:** 50:02:0040223:356 (выписка из Единого государственного реестра недвижимости об объекте недвижимости от 11.10.2022. № КУВИ-001/2022-179894689 – Приложение 2).

**Категория земель:** земли сельскохозяйственного назначения

**Вид разрешенного использования:** для сельскохозяйственного производства (в соответствии с п. 17 ст. 39.8 Земельного кодекса Российской Федерации изменение вида разрешенного использования земельного участка не допускается).

**Сведения о правах на Земельный участок:** городской округ Лотошино Московской области, собственность от 05.09.2022 № 50:02:0040223:356-50/111/2022-1 (выписка из Единого государственного реестра недвижимости об объекте недвижимости от 11.10.2022 № КУВИ-001/2022-179894689- Приложение 2).

**Сведения о наличии или отсутствии ограничений оборотоспособности и ограничений в использовании земельного участка:** указаны в постановлении Администрации городского округа Лотошино Московской области от 22.11.2022 № 1429 «О проведении электронного аукциона на право заключения договора аренды земельного участка из земель сельскохозяйственного назначения, находящегося в собственности городского округа Лотошино, с видом разрешенного использования - для сельскохозяйственного производства» (Приложение 1), выписке из Единого государственного реестра недвижимости об объекте недвижимости

от 11.10.2022 № КУВИ-001/2022-179894689 (Приложение 2), Сводной информации об оборотоспособности и градостроительных ограничениях земельного участка от 11.10.2022 № СИ-РГИС-7700258801 (Приложение 4), письме Администрации городского округа Лотошино Московской области от 17.11.2022 № 1/14-3090 (Приложение 4), акте осмотра Земельного участка от 15.11.2022 № 331 (Приложение 4), в том числе Земельный участок:

- частично расположен на мелиорируемых землях;

- частично расположен в придорожной полосе автомобильной дороги: Лотошино-Ошейкино-Узорово, автомобильной дороги: Суворово-Ошейкино-Максимово (Лотошинский район).

Использовать Земельный участок в соответствии с требованиями:

- Федерального закона от 10.01.1996 № 4-ФЗ «О мелиорации земель»;

- Федерального закона от 08.11.2007 № 257-ФЗ «Об автомобильных дорогах и о дорожной деятельности в Российской Федерации и о внесении изменений в отдельные законодательные акты Российской Федерации».

**Фотоматериалы:** Приложение 3

**Сведения о максимально и (или) минимально допустимых параметрах разрешенного строительства объекта капитального строительства** (Приложение 4): указаны в приложении к Сводной информации об оборотоспособности и градостроительных ограничениях земельного участка от 11.10.2022 № СИ-РГИС-7700258801.

**Информация о возможности подключения (технологического присоединения) объекта капитального строительства к сетям инженерно-технического обеспечения** (Приложение 5)<sup>1</sup>

**Начальная цена предмета аукциона:**

**133 374,73 руб.** (Сто тридцать три тысячи триста семьдесят четыре руб. 73 коп.), НДС не облагается. Начальная цена предмета аукциона устанавливается в размере ежегодной арендной платы.

**«Шаг аукциона»:** **4 001,24 руб.** (Четыре тысячи один руб. 24 коп.).

**Размер задатка для участия в аукционе:** **26 674,94 руб.** (Двадцать шесть тысяч шестьсот семьдесят четыре руб. 94 коп.), НДС не облагается.

**Срок аренды:** **49 лет.**

**2.6. Место приема Заявок на участие в аукционе (далее по тексту - Заявки):** электронная площадка [www.rts-tender.ru](http://www.rts-tender.ru).

**2.7. Дата и время начала приема Заявок:** **24.11.2022 в 09 час. 00 мин.\***

Прием Заявок осуществляется круглосуточно.

\* Здесь и далее указано московское время.

**2.8. Дата и время окончания срока приема Заявок и начала их рассмотрения:** **20.01.2023 в 18 час. 00 мин.**

**2.9. Дата окончания рассмотрения Заявок:** **24.01.2023.**

---

<sup>1</sup> Устанавливается для земельных участков, если в соответствии с разрешенным использованием земельного участка предусматривается возможность строительства зданий, сооружений.



**2.10. Место проведения аукциона:** электронная площадка [www.rts-tender.ru](http://www.rts-tender.ru).

**2.11. Дата и время начала проведения аукциона:** **24.01.2023 в 12 час. 00 мин.**

### **3. Информационное обеспечение аукциона**

**3.1.** Извещение о проведении аукциона (далее по тексту - Извещение) размещается на Официальном сайте торгов, на Портале ЕАСУЗ и на электронной площадке.

Извещение публикуется в порядке, установленном для официального опубликования (обнародования) муниципальных правовых актов уставом муниципального образования, по месту нахождения Земельного участка:

- на официальном сайте Администрации городского округа Лотошино Московской области [www.лотошинье.рф](http://www.лотошинье.рф);

- в официальном печатном издании «Сельская Новь».

Все приложения к Извещению являются его неотъемлемой частью.

**3.2.** Осмотр Земельного участка производится без взимания платы и обеспечивается Арендодателем во взаимодействии с Организатором аукциона в установленный пунктами 2.7 и 2.8 Извещения срок приема Заявок.

Для осмотра Земельного участка с учетом установленных сроков лицо, желающее осмотреть Земельный участок, не позднее, чем за 2 (два) рабочих дня до дня окончания срока приема Заявок направляет Запрос на осмотр Земельного участка (Приложение 8) на адрес электронной почты [rct\\_torgi@mosreg.ru](mailto:rct_torgi@mosreg.ru) с указанием следующих данных:

- тема письма: Запрос на осмотр Земельного участка;

- Ф.И.О. физического лица или представителя физического лица/юридического лица, уполномоченного на осмотр Земельного участка;

- наименование юридического лица (для юридического лица);

- адрес электронной почты, контактный телефон;

- дата и № аукциона;

- кадастровый номер Земельного участка, его местоположение (адрес).

В течение 2 (двух) рабочих дней со дня поступления Запроса на осмотр Земельного участка оформляется «смотровое письмо» и направляется по электронному адресу, указанному в обращении.

### **4. Требования к Заявителям аукциона**

Заявителем на участие в аукционе (далее – Заявитель) может быть любое юридическое лицо независимо от организационно-правовой формы, формы собственности, места нахождения и места происхождения капитала или гражданин, в том числе индивидуальный предприниматель претендующий(ие) на заключение договора аренды Земельного участка, имеющие электронную подпись, оформленную в соответствии с требованиями действующего законодательства удостоверяющим центром (далее – ЭП), и прошедшие регистрацию (аккредитацию) на электронной площадке в соответствии с Регламентом Оператора электронной площадки и Инструкциями Претендента/Арендатора, размещенными на электронной площадке (далее - Регламент и Инструкция).

### **5. Получение ЭП и регистрация (аккредитация) на электронной площадке**

**5.1.** Для прохождения процедуры регистрации (аккредитации) на электронной площадке Заявителю необходимо иметь ЭП, оформленную в соответствии с требованиями действующего законодательства.

**5.2.** Для обеспечения доступа к подаче заявки и к участию в аукционе Заявителю с учетом Раздела 4 и пункта 5.1 Извещения необходимо пройти регистрацию (аккредитацию) на электронной площадке в соответствии с Регламентом и Инструкциями.

Регистрация на электронной площадке осуществляется без взимания платы.

**5.3.** Информация по получению ЭП и регистрации (аккредитации) на электронной площадке указана также в Памятке (Приложение 10).

**5.4.** В случае если от имени Заявителя действует иное лицо (далее - Доверенное лицо), Заявителю и Доверенному лицу необходимо пройти регистрацию (аккредитацию) на электронной площадке в соответствии с Регламентом и Инструкциями с учетом положений Раздела 4 и пунктов 5.1 - 5.3 Извещения.

## **6. Порядок внесения, блокирования и прекращения блокирования денежных средств в качестве задатка**

**6.1.** Для участия в аукционе устанавливается требование о внесении задатка.

**6.2.** В целях исполнения требований о внесении задатка для участия в аукционе Заявитель с учетом требований Разделов 4, 5 Извещения обеспечивает наличие денежных средств на счёте Оператора электронной площадки в размере, не менее суммы задатка, указанного в пункте 2.5 Извещения.

Перечисление денежных средств на счёт Оператора электронной площадки производится в соответствии с Регламентом и Инструкциями, по следующим реквизитам:

**Получатель платежа:** Общество с ограниченной ответственностью «РТС-тендер»

**Банковские реквизиты:** Филиал "Корпоративный" ПАО "Совкомбанк"

БИК 044525360

Расчётный счёт: 40702810512030016362

Корр. счёт 30101810445250000360

ИНН 7710357167 КПП 773001001

**Назначение платежа:**

**«Внесение гарантийного обеспечения по Соглашению о внесении гарантийного обеспечения, № аналитического счета \_\_\_\_\_, без НДС».**

**6.3.** Операции по перечислению денежных средств на аналитическом счете Оператора электронной площадки в соответствии Регламентом и Инструкциями учитываются на аналитическом счете Заявителя, открытом Оператором электронной площадки.

Денежные средства в размере, равном задатку, указанному в пункте 2.5 Извещения, блокируются Оператором электронной площадки на аналитическом счете Заявителя в соответствии с Регламентом и Инструкциями. Основанием для блокирования денежных средств является Заявка, направленная Оператору электронной площадки. Заблокированные на аналитическом счете Заявителя денежные средства являются задатком.

Подача Заявки и блокирование задатка является заключением Соглашения о задатке (Приложение 7).

**6.4.** Прекращение блокирования денежных средств на аналитическом счете Заявителя в соответствии с Регламентом и Инструкциями производится Оператором электронной площадки в следующем порядке:

- для Заявителя, отзывавшего Заявку до окончания срока приема Заявок, установленного пунктом 2.8 Извещения, – в течение 3 (трех) рабочих дней со дня поступления уведомления об отзыве Заявки в соответствии с Регламентом и Инструкциями;

- для Заявителя, не допущенного к участию в аукционе, – в течение 3 (трех) рабочих дней со дня оформления Протокола рассмотрения заявок на участие в аукционе в соответствии с Регламентом и Инструкциями;

- для участников аукциона (далее - Участник), участвовавших в аукционе, но не победивших в нем, – в течение 3 (трех) рабочих дней со дня подписания Протокола о результатах аукциона в соответствии с Регламентом и Инструкциями.

**6.5.** Информация по внесению, блокированию и прекращению блокирования денежных средств в качестве задатка указана также в Памятке (Приложение 10).

**6.6.** Задаток, внесенный лицом, признанным победителем аукциона (далее – Победитель), а также задаток внесенный иным лицом, с которым договор аренды земельного участка заключается в соответствии с пунктами 13 и 14 статьи 39.12 Земельного кодекса Российской Федерации, засчитываются в счет арендной платы за Земельный участок. Перечисление задатка Арендодателю в счет арендной платы за земельный участок осуществляется Оператором электронной площадки в соответствии с Регламентом и Инструкциями.

Задатки, внесенные указанными в настоящем пункте лицами, не заключившими в установленном в Извещении порядке договора аренды земельного участка вследствие уклонения от заключения указанного договора, не возвращаются.

## **7. Порядок, форма и срок приема и отзыва Заявок**

**7.1.** Прием заявок обеспечивается Оператором электронной площадки в соответствии с Регламентом и Инструкциями. Один Заявитель вправе подать только одну Заявку.

**7.2.** Заявитель с учетом требований Разделов 4, 5, 6 подает заявку в соответствии с Регламентом и Инструкциями. Информация по подаче заявки указана также в Памятке (Приложение 10).

**7.3.** Заявка направляется Заявителем Оператору электронной площадки в сроки, указанные в пунктах 2.7, 2.8 Извещения, путем:

**7.3.1.** заполнения Заявителем ее электронной формы (Приложение 6) с приложением указанных в настоящем пункте документов в форме электронных документов или электронных образов документов, то есть документов на бумажном носителе, преобразованных в электронно-цифровую форму путем сканирования с сохранением их реквизитов:

- копии документов, удостоверяющих личность заявителя (для граждан, в том числе зарегистрированных в качестве индивидуального предпринимателя);

- надлежащим образом заверенный перевод на русский язык документов о государственной регистрации юридического лица в соответствии с законодательством иностранного государства в случае, если Заявителем является иностранное юридическое лицо;

- документы, подтверждающие внесение задатка.\*

\*При подаче Заявителем Заявки в соответствии с Регламентом и Инструкциями, информация о внесении Заявителем задатка формируется Оператором электронной площадки и направляется Организатору аукциона.

**7.3.2.** подписания Заявки ЭП Заявителя в соответствии с Регламентом и Инструкциями.

**7.4.** Заявка и прилагаемые к ней документы направляются одновременно в соответствии с Регламентом и Инструкциями. Не допускается раздельного направления Заявки и приложенных к ней документов, направление дополнительных документов после подачи Заявки или замена ранее направленных документов без отзыва Заявки в соответствии с Регламентом и Инструкциями.

**7.5.** В соответствии с Регламентом и Инструкциями Оператор электронной площадки возвращает Заявку Заявителю в случае:

- предоставления Заявки, подписанной ЭП лица, не уполномоченного действовать от имени Заявителя;
- подачи одним Заявителем двух и более Заявок при условии, что поданные ранее Заявки не отозваны;
- получения Заявки после установленных в пункте 2.8 Извещения дня и времени окончания срока приема Заявок.

Одновременно с возвратом Заявки Оператор электронной площадки уведомляет Заявителя об основаниях ее возврата.

Возврат Заявок по иным основаниям не допускается.

**7.6.** В случае отсутствия у Оператора электронной площадки оснований возврата Заявки Заявителю, Оператор электронной площадки регистрирует Заявку в соответствии с Регламентом и Инструкциями. При этом Оператор электронной площадки направляет Заявителю уведомление о поступлении Заявки в соответствии с Регламентом и Инструкциями.

**7.7.** Заявитель вправе отозвать Заявку в любое время до установленных даты и времени окончания срока приема Заявок (пункт 2.8 Извещения) в соответствии с Регламентом и Инструкциями.

**7.8.** Заявитель после отзыва Заявки вправе повторно подать Заявку до установленных даты и времени окончания срока приема Заявок (пункт 2.8 Извещения) в порядке, установленном пунктами 7.1-7.6 Извещения.

**7.9.** Прием Заявок прекращается Оператором электронной площадки с помощью программных и технических средств в дату и время окончания срока приема Заявок, указанные в пункте 2.8 Извещения.

**7.10.** Ответственность за достоверность указанной в Заявке информации и приложенных к ней документов несет Заявитель.

**7.11.** После окончания срока приема Заявок (пункт 2.8 Извещения) Оператор электронной площадки направляет Заявки Организатору аукциона в соответствии с Регламентом и Инструкциями.

## **8. Аукционная комиссия**

**8.1.** Аукционная комиссия формируется Организатором аукциона и осуществляет следующие полномочия:

- рассматривает Заявки и прилагаемые к ней документы на предмет соответствия требованиям, установленным Извещением;
- принимает решение о допуске к участию в аукционе и признании Заявителей Участниками или об отказе в допуске Заявителей к участию в аукционе, которое оформляется Протоколом рассмотрения заявок на участие в аукционе, подписываемым всеми присутствующими членами Аукционной комиссией;
- оформляет и подписывает Протокол о результатах аукциона.

**8.2.** Аукционная комиссия правомочна осуществлять функции и полномочия, если на ее заседании присутствует не менее пятидесяти процентов общего числа ее членов, при этом общее число членов Аукционной комиссии должно быть не менее пяти человек.

## **9. Порядок рассмотрения Заявок**

**9.1.** Рассмотрение Заявок осуществляется Аукционной комиссией.

**9.2.** Заявитель не допускается к участию в аукционе в следующих случаях:

- непредставление необходимых для участия в аукционе документов или представление недостоверных сведений;
- непоступление задатка на дату рассмотрения Заявок на участие в аукционе;
- подача Заявки лицом, которое в соответствии с Земельным кодексом Российской Федерации и другими федеральными законами не имеет права быть Участником и приобрести земельный участок в аренду;
- наличие сведений о Заявителе, об учредителях (участниках), о членах коллегиальных исполнительных органов Заявителя, лицах, исполняющих функции единоличного исполнительного органа Заявителя, являющегося юридическим лицом, в реестре недобросовестных участников аукциона.

**9.3.** По результатам рассмотрения Аукционной комиссией Заявок Оператор электронной площадки в соответствии с Регламентом и Инструкциями:

- направляет Заявителям, допущенным к участию в аукционе и признанным Участниками и Заявителям, не допущенным к участию в аукционе, уведомления о принятых в их отношении решениях, не позднее установленных в пункте 2.11 Извещении дня и времени начала проведения аукциона;
- размещает Протокол рассмотрения заявок на участие в аукционе на электронной площадке.

**9.4.** По результатам рассмотрения Аукционной комиссией Заявок Организатор аукциона размещает Протокол рассмотрения заявок на участие в аукционе на Официальном сайте торгов, на Портале ЕАСУЗ не позднее, чем на следующий день после дня подписания указанного протокола.

**9.5.** Заявитель, в соответствии с полученным им уведомлением Участника, в соответствии с Регламентом и Инструкциями считается участвующим в аукционе с даты и времени начала проведения аукциона, указанных в пункте 2.11 Извещения.

## **10. Порядок проведения аукциона**

**10.1.** Проведение аукциона в соответствии с Регламентом и Инструкциями обеспечивается Оператором электронной площадки.

**10.2.** В аукционе могут участвовать только Заявители, допущенные к участию в аукционе и признанные Участниками. Оператор электронной площадки обеспечивает Участникам возможность принять участие в аукционе. Информация по участию в аукционе указана также в Памятке (Приложение 10).

**10.3.** Процедура аукциона проводится в день и время, указанные в пункте 2.11 Извещения. Время проведения аукциона не должно совпадать со временем проведения профилактических работ на электронной площадке.

**10.4.** Аукцион проводится путем повышения Начальной цены Предмета аукциона на «шаг аукциона», установленные пунктом 2.5 Извещения.

**10.5.** Если в течение 1 (одного) часа со времени начала проведения процедуры аукциона не поступило ни одного предложения о цене Предмета аукциона, которое предусматривало бы более высокую цену Предмета аукциона, аукцион завершается с помощью программных и технических средств электронной площадки.

**10.6.** В случае поступления предложения о более высокой цене Предмета аукциона, время представления следующих предложений о цене Предмета аукциона продлевается на 10 (десять) минут.

**10.7.** Аукцион завершается с помощью программных и технических средств электронной площадки, если в течение 10 (десяти) минут после поступления последнего предложения о цене Предмета аукциона ни один Участник не сделал предложение о цене Предмета аукциона, которое предусматривало бы более высокую цену Предмета аукциона.

**10.8.** Победителем признается Участник, предложивший наибольшую цену Предмета аукциона.

**10.9.** Ход проведения процедуры аукциона фиксируется Оператором электронной площадки в электронном журнале, который направляется Организатору аукциона в течение 1 (одного) часа со времени завершения аукциона для подведения Аукционной комиссией результатов аукциона путем оформления Протокола о результатах аукциона. Один экземпляр Протокола о результатах аукциона передается Победителю аукциона.

**10.10.** Оператор электронной площадки приостанавливает проведение аукциона в случае технологического сбоя, зафиксированного программными и техническими средствами электронной площадки. Не позднее чем за 3 (три) часа до времени возобновления проведения аукциона, в соответствии с Регламентом и Инструкциями Участники получают уведомления от Оператора электронной площадки с указанием даты и времени возобновления проведения аукциона.

**10.11.** После завершения аукциона Оператор электронной площадки размещает Протокол о результатах аукциона на электронной площадке с Регламентом и Инструкциями.

**10.12.** Организатор аукциона размещает Протокол о результатах аукциона на Официальном сайте торгов, Портале ЕАСУЗ в течение одного рабочего дня со дня его подписания.

**10.13.** Аукцион признается несостоявшимся в случаях, если:

- по окончании срока подачи Заявок была подана только одна Заявка;
- по окончании срока подачи Заявок не подано ни одной Заявки;
- на основании результатов рассмотрения Заявок принято решение об отказе в допуске к участию в аукционе всех Заявителей;
- на основании результатов рассмотрения Заявок принято решение о допуске к участию в аукционе и признании Участником только одного Заявителя;
- в случае если в течении 1 (одного) часа после начала проведения аукциона не поступило ни одного предложения о цене Предмета аукциона, которое предусматривало бы более высокую цену Предмета аукциона.

## **11. Условия и сроки заключения договора аренды земельного участка**

**11.1.** Заключение договора аренды земельного участка (Приложение 9) осуществляется в порядке, предусмотренном Гражданским кодексом Российской Федерации, Земельным кодексом Российской Федерации, иными федеральными законами и нормативно-правовыми актами, а также Извещением.

**11.2.** В случае, если аукцион признан несостоявшимся и только один Заявитель допущен к участию в аукционе и признан Участником, Арендодатель в течение 10 (десяти) дней со дня подписания Протокола рассмотрения заявок направляет Заявителю 3 (три) экземпляра подписанного проекта договора аренды земельного участка. При этом размер ежегодной арендной платы по договору аренды земельного участка определяется в размере, равном Начальной цене предмета аукциона.

**11.3.** В случае, если по окончании срока подачи Заявок подана только одна Заявка, при условии соответствия Заявки и Заявителя, подавшего указанную Заявку, всем требованиям, указанным в Извещении, Арендодатель в течение 10 (десяти) дней со дня рассмотрения указанной Заявки направляет Заявителю 3 (три) экземпляра подписанного проекта договора аренды земельного участка. При этом размер ежегодной арендной платы по договору аренды земельного участка определяется в размере, равном Начальной цене предмета аукциона.

**11.4.** Арендодатель направляет Победителю аукциона 3 (три) экземпляра подписанного проекта договора аренды земельного участка в десятидневный срок со дня составления Протокола о результатах аукциона.

**11.5.** Не допускается заключение договора аренды земельного участка ранее чем через 10 (десять) дней со дня размещения информации о результатах аукциона на Официальном сайте торгов.

**11.6.** Победитель аукциона или иное лицо, с которым заключается договор аренды земельного участка в соответствии с Земельным кодексом Российской Федерации, обязаны подписать договор аренды земельного участка в течение 30 (тридцати) дней со дня направления им такого договора.

**11.7.** Если договор аренды земельного участка в течение 30 (тридцати) дней со дня направления проекта договора аренды земельного участка Победителю аукциона не был им подписан и представлен Арендодателю, Арендодатель предлагает заключить указанный договор иному Участнику, который сделал предпоследнее предложение о цене Предмета аукциона, по цене, предложенной Победителем аукциона.

**11.8.** В случае, если Победитель аукциона или иное лицо, с которым заключается договор аренды земельного участка в соответствии с пунктами 11.2 и 11.3 Извещения, в течение 30 (тридцати) дней со дня направления Арендодателем проекта указанного договора аренды, не подписал и не представил Арендодателю указанный договор, Арендодатель направляет сведения в Федеральную антимонопольную службу России (в соответствии с постановлением Правительства Российской Федерации от 02.03.2015 № 187 «О внесении изменений в Положение о Федеральной антимонопольной службе») для включения в реестр недобросовестных Участников аукциона.

**11.9.** В случае, если в течение 30 (тридцати) дней со дня направления Участнику, который сделал предпоследнее предложение о цене Предмета аукциона, проекта договора аренды земельного участка, этот Участник не представил Арендодателю подписанный со своей стороны указанный договор, Арендодатель вправе объявить о проведении повторного аукциона или распорядиться земельным участком иным образом в соответствии с Земельным кодексом Российской Федерации.



**АДМИНИСТРАЦИЯ**  
**городского округа Лотошино Московской области**

**ПОСТАНОВЛЕНИЕ**

22.11.2022 № 1429  
 от \_\_\_\_\_ № \_\_\_\_\_  
 рп. Лотошино

О проведении электронного аукциона на право заключения договора аренды земельного участка из земель сельскохозяйственного назначения, находящегося в собственности городского округа Лотошино, с видом разрешенного использования – для сельскохозяйственного производства

В соответствии с Земельным кодексом Российской Федерации, Гражданским кодексом Российской Федерации, Законом Московской области от 07.06.1996 №23/96-ОЗ «О регулировании земельных отношений в Московской области», распоряжением Министерства имущественных отношений Московской области от 27.11.2018 №15BP-1633 «Об утверждении результатов государственной кадастровой оценки», Законом Московской области от 13.05.2019 №85/2019-ОЗ «Об организации местного самоуправления на территории Лотошинского муниципального района» и решением Совета депутатов городского округа Лотошино Московской области от 17.09.2019 №4/2 «О правопреемстве органов местного самоуправления городского округа Лотошино», Уставом городского округа Лотошино Московской области, Положением о Комитете по конкурентной политике Московской области, утвержденного постановлением Правительства Московской области от 03.10.2013 № 785/44, Соглашения о взаимодействии при подготовке, организации и проведении торгов и иных конкурентных процедур между Комитетом по конкурентной политике Московской области, Государственным казенным учреждением Московской области «Региональный центр торгов» и Администрацией Лотошинского муниципального района Московской области от 21.09.2017 № 289-2109/2017 и Сводного заключения Министерства имущественных отношений Московской области от 21.11.2022 № 204, учетная карточка 50:02.5255

**п о с т а н о в л я ю :**

1. Провести электронный аукцион, открытый по составу участников и форме подачи предложений по цене на право заключения договора аренды земельного участка, находящегося в собственности городского округа Лотошино Московской области, расположенного по адресу: Российская Федерация, Московская область, городской округ Лотошино, площадью 805403,00 квадратных метров с кадастровым номером 50:02:0040223:356. Категория земель – земли сельскохозяйственного назначения. Разрешенный вид использования – для сельскохозяйственного производства.

Сведения об ограничениях:

- земельный участок частично расположен на мелиорируемых землях;

Использовать в соответствии с требованиями Федерального закона от 10.01.1996 №4-ФЗ «О мелиорации земель».

- земельный участок расположен 47305 кв.м. в придорожной полосе автомобильной



дороги:

- Лотошино-Ошейкино-Узорово;  
автомобильной дороги:
- Суворово-Ошейкино-Максимово (Лотошинский район);

Использовать в соответствии с требованиями Федерального закона от 08.11.2007 №257-ФЗ «Об автомобильных дорогах и о дорожной деятельности в Российской Федерации и о внесении изменений в отдельные законодательные акты Российской Федерации».

2. Определить следующие условия проведения электронного аукциона на право заключения договора аренды земельного участка указанного в пункте 1 настоящего постановления:

2.1. Начальную цену годовой арендной платы в размере 133374 (Сто тридцать три тысячи триста семьдесят четыре) рубля 73 копейки, НДС не облагается.

2.2. Размер задатка: 26674 (Двадцать шесть тысяч шестьсот семьдесят четыре) рубля 94 копейки, что составляет 20 % от начальной цены предмета аукциона.

2.3. «Шаг аукциона»: 4001 (Четыре тысячи один) рубль 24 копейки, что составляет 3 % начальной цены предмета аукциона.

2.4. Срок аренды земельного участка 49 (сорок девять) лет.

3. Установить в качестве Организатора электронного аукциона, указанного в п. 1 настоящего постановления Комитет по конкурентной политике Московской области (далее – Организатор аукциона).

4. Организатору электронного аукциона опубликовать информацию о проведении аукциона, указанного в п.1 настоящего постановления, на сайтах [www.torgi.gov.ru](http://www.torgi.gov.ru), [www.torgi.mosreg.ru](http://www.torgi.mosreg.ru).

5. Администрации городского округа Лотошино Московской области направить настоящее постановление и необходимые документы на земельный участок Комитету по конкурентной политике Московской области для организации и проведения электронного аукциона на право заключения договора аренды.

6. Администрации городского округа Лотошино Московской области опубликовать информацию о проведении электронного аукциона, указанного в п. 1 настоящего постановления, в официальном печатном издании «Сельская Новь», а также на официальном сайте лотошинье.рф.

7. Администрации городского округа Лотошино Московской области по итогам электронного аукциона заключить с победителем или единственным участником электронного аукциона договор аренды земельного участка, а также проинформировать Организатора электронного аукциона о заключении договора аренды земельного участка.

8. Контроль за исполнением настоящего постановления оставить за собой.

Глава городского  
округа Лотошино

ВЕРНО:

Разослать: КУИ – 5 экз. (заверенных), отдел архитектуры и градостроительства, ГАУ МО «Истринское информационное агентство Московской области», юридический отдел, финансово-экономическое управление, прокурор Лотошинского района, ОМВД России по городскому округу Лотошино, в дело.

Настоящее постановление  
Администрации городского  
округа Лотошино  
Московской области

Е.И. Долгасова

Подлинный экземпляр находится в  
Администрации городского  
округа Лотошино  
Московской области




Филиал федерального государственного бюджетного учреждения "Федеральная кадастровая палата Росреестра" по Московской области  
полное наименование органа регистрации прав

Выписка из Единого государственного реестра недвижимости об объекте недвижимости

Сведения о характеристиках объекта недвижимости

На основании запроса от 11.10.2022, поступившего на рассмотрение 11.10.2022, сообщаем, что согласно записям Единого государственного реестра недвижимости:


Земельный участок		Раздел 1 Лист 1	
вид объекта недвижимости			
Лист № 1 раздела 1	Всего листов раздела 1: 2	Всего разделов: 5	Всего листов выписки: 9
11.10.2022г. № КУ/ВИ-001/2022-179894689			
Кадастровый номер:	50:02:0040223:356		
Номер кадастрового квартала:	50:02:0040223		
Дата присвоения кадастрового номера:	05.09.2022		
Ранее присвоенный государственный учетный номер:	данные отсутствуют		
Адрес:	Российская Федерация, Московская область, городской округ Додошино		
Площадь:	805403 +/- 7853		
Кадастровая стоимость, руб.:	1111456.14		
Кадастровые номера расположенных в пределах земельного участка объектов недвижимости:	данные отсутствуют		
Кадастровые номера объектов недвижимости, из которых образован объект недвижимости:	50:02:0040223:30		
Кадастровые номера образованных объектов недвижимости:	данные отсутствуют		
Категория земель:	Земли сельскохозяйственного назначения		
Виды разрешенного использования:	для сельскохозяйственного производства		
Сведения о кадастровом инженерере:	образованием земельного участка в результате раздела, с измененным земельным участком с К№50:02:0040223:30, расположенного: Московская область, городской округ Додошино		
Сведения о лесах, водных объектах и об иных природных объектах, расположенных в пределах земельного участка:	данные отсутствуют		
Сведения о том, что земельный участок полностью расположен в границах зоны с особыми условиями использования территории, территории объекта культурного наследия, публичного сервитута:	данные отсутствуют		
Сведения о том, что земельный участок расположен в границах особой экономической зоны, территории опережающего социально-экономического развития, зоны территориального развития в Российской Федерации, игорной зоны:	данные отсутствуют		

	ДОКУМЕНТ ПОДПИСАН
	ЭЛЕКТРОННОЙ ПОДПИСЬЮ
Сертификат: 64575127400433833109200238139833906360	
Владелец: ФЕДЕРАЛЬНАЯ СЛУЖБА ГОСУДАРСТВЕННОЙ	
РЕГИСТРАЦИИ, КАДАСТРА И КАРТОГРАФИИ	
Действителен с 17.05.2022 по 10.08.2023	

инициалы, фамилия

ПОЛНОЕ НАИМЕНОВАНИЕ ДОЛЖНОСТИ


Земельный участок		
вид объекта недвижимости		
Лист № 2 раздела 1	Всего листов раздела 1: 2	Всего листов выписки: 9
11.10.2022г. № КУВИ-001/2022-179894689		
Кадастровый номер: 50:02:0040223:356		
Сведения о том, что земельный участок расположен в границах особо охраняемой природной территории, охотничьих угодий, лесничеств:	данные отсутствуют	
Сведения о результатах проведения государственного земельного надзора:	данные отсутствуют	
Сведения о расположении земельного участка в границах территории, в отношении которой утвержден проект межевания территории:	данные отсутствуют	
Условный номер земельного участка:	данные отсутствуют	
Сведения о принятии акта и (или) заключении договора, предусматривающих предоставление в соответствии с земельным законодательством исполнительным органом государственной власти или органом местного самоуправления, находящегося в государственной или муниципальной собственности земельного участка для строительства наемного дома социального использования или наемного дома коммерческого использования:	данные отсутствуют	
Сведения о том, что земельный участок или земельные участки образованы на основании решения об изъятии земельного участка и (или) расположенного на нем объекта недвижимости для государственных или муниципальных нужд:	данные отсутствуют	
Сведения о том, что земельный участок образован из земель или земельного участка, государственная собственность на которые не разграничена:	данные отсутствуют	
Сведения о наличии земельного спора о местоположении границ земельных участков:	данные отсутствуют	
Статус записи об объекте недвижимости:	Сведения об объекте недвижимости имеют статус "актуальные"	
Особые отметки:	Сведения, необходимые для заполнения раздела: 4 - Сведения о частях земельного участка, отсутствуют.	
Получатель выписки:	МИНМОСОБЛИМУЩЕСТВО	

ПОЛНОЕ НАИМЕНОВАНИЕ ДОЛЖНОСТИ		 ДОКУМЕНТ ПОДПИСАН ЭЛЕКТРОННОЙ ПОДПИСЬЮ Сертификат: 64575127400433833109200328139839306360 Владелец: ФЕДЕРАЛЬНАЯ СЛУЖБА ГОСУДАРСТВЕННОЙ РЕГИСТРАЦИИ, КАДАСТРА И КАРТОГРАФИИ Действителен с 17.06.2012 по 10.08.2023	
		ИНИЦИАЛЫ, ФАМИЛИЯ	


Выписка из Единого государственного реестра недвижимости об объекте недвижимости  
Сведения о зарегистрированных правах

Земельный участок	
вид объекта недвижимости	
Лист № 1 раздела 2	Всего листов раздела 2: 2
Лист № 1 раздела 2	Всего разделов: 5
Всего листов выписки: 9	
11.10.2022г. № КУВИ-001/2022-179894689	
Кадастровый номер: 50:02:0040223:356	

1	Правообладатель (правообладатели):	1.1	городской округ Итошينو Московской области
2	Вид, номер, дата и время государственной регистрации права:	2.1	Собственность 50:02:0040223:356-50/111/2022-1 05.09.2022 17:04:39
3	Сведения об осуществлении государственной регистрации сделки, права без необходимого в силу закона согласия третьего лица, органа:	3.1	данные отсутствуют
4	Ограничение прав и обременение объекта недвижимости:	не зарегистрировано	
5	Договоры участия в долевом строительстве:	не зарегистрировано	
6	Заявленные в судебном порядке права требования:	данные отсутствуют	
7	Сведения о возражении в отношении зарегистрированного права:	данные отсутствуют	
8	Сведения о наличии решения об изъятии объекта недвижимости для государственных и муниципальных нужд:	данные отсутствуют	
9	Сведения о невозможности государственной регистрации без личного участия правообладателя или его законного представителя:	данные отсутствуют	
10	Правопритязания и сведения о наличии поступивших, но не рассмотренных заявлений о проведении государственной регистрации права (перехода, прекращения права), ограничения права или обременения объекта недвижимости, сделки в отношении объекта недвижимости:	отсутствуют	

ПОЛНОЕ НАИМЕНОВАНИЕ ДОЛЖНОСТИ	
 ДОКУМЕНТ ПОДПИСАН ЭЛЕКТРОННОЙ ПОДПИСЬЮ Сертификат: 645751274004383109200328139839306360 Владелец: ОБЩЕРАЙОННАЯ СЛУЖБА ГОСУДАРСТВЕННОЙ РЕГИСТРАЦИИ, КАДАСТРА И КАРТОГРАФИИ Действителен с 17.05.2022 по 10.08.2023	
ИНИЦИАЛЫ, ФАМИЛИЯ	

Земельный участок			
вид объекта недвижимости			
Лист № 2 раздела 2	Всего листов раздела 2: 2	Всего разделов: 5	Всего листов выписки: 9
11.10.2022г. № КУВИ-001/2022-179894689			
Кадастровый номер: 50:02:0040223:356			
11	Сведения о невозможности государственной регистрации перехода, прекращения, ограничения права на земельный участок из земель сельскохозяйственного назначения: данные отсутствуют		



ПОЛНОЕ НАИМЕНОВАНИЕ ДОЛЖНОСТИ

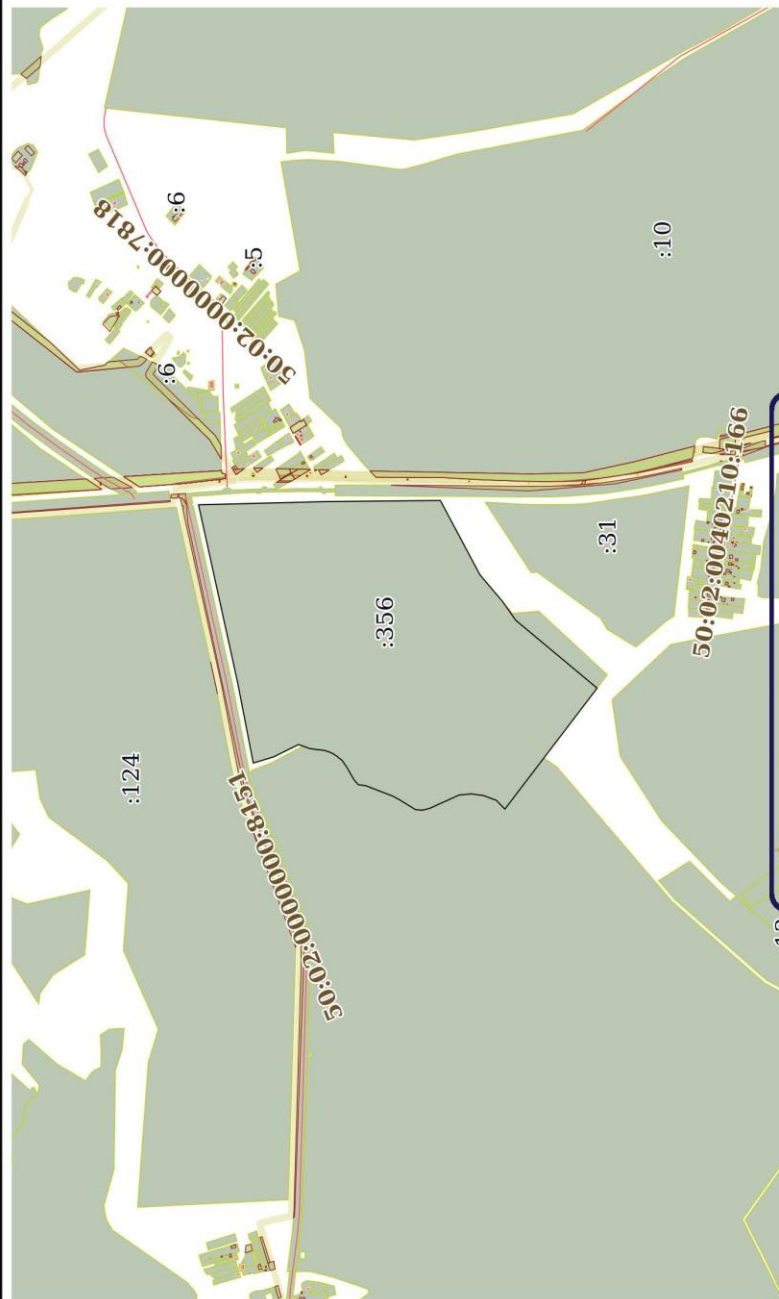
ИНИЦИАЛЫ, ФАМИЛИЯ



Выписка из Единого государственного реестра недвижимости об объекте недвижимости  
 Описание местоположения земельного участка

Земельный участок	
вид объекта недвижимости	
Лист № 1 раздела 3	Всего листов раздела 3: 1
Лист № 1 раздела 3	Всего листов выписки: 9
11.10.2022г. № КУВИ-001/2022-179894689	
Кадастровый номер: 50:02:0040223:356	

План (чертеж, схема) земельного участка




Масштаб 1:20000	Условные обозначения	ДОКУМЕНТ ПОДПИСАН ЭЛЕКТРОННОЙ ПОДПИСЬЮ
ПОЛНОЕ НАИМЕНОВАНИЕ ДОЛЖНОСТИ		
ИНИЦИАЛЫ, ФАМИЛИЯ		

Сертификат: 64575127400433833109200328139839306360  
 Владелец: ФЕДЕРАЛЬНАЯ СЛУЖБА ГОСУДАРСТВЕННОЙ РЕГИСТРАЦИИ, КАДАСТРА И КАРТОГРАФИИ  
 Действителен с 17.05.2022 по 10.08.2023

Выписка из Единого государственного реестра недвижимости об объекте недвижимости  
 Описание местоположения земельного участка

Земельный участок	
вид объекта недвижимости	
Лист № 1 раздела 3.1	Всего листов раздела 3.1: 2
Всего листов выписки: 9	Всего разделов: 5
11.10.2022г. № КУВИ-001/2022-179894689	
Кадастровый номер: 50:02:0040223:356	

№ п/п	№ кадастровой точки	Дирекционный угол	Горизонтальное проложение, м	Описание местоположения границ земельного участка		Сведения об адресах правообладателей смежных земельных участков	
				Описание закрепления на местности	Кадастровые номера смежных участков		
1	2	3	4	5	6	7	8
1	1.1.1	1.1.2	78°28.9'	252.0	данные отсутствуют	данные отсутствуют	данные отсутствуют
2	1.1.2	1.1.3	77°0.3'	147.2	данные отсутствуют	данные отсутствуют	данные отсутствуют
3	1.1.3	1.1.4	77°2.0'	298.64	данные отсутствуют	данные отсутствуют	данные отсутствуют
4	1.1.4	1.1.5	76°54.4'	108.41	данные отсутствуют	данные отсутствуют	данные отсутствуют
5	1.1.5	1.1.6	178°37.3'	406.11	данные отсутствуют	данные отсутствуют	данные отсутствуют
6	1.1.6	1.1.7	179°27.2'	366.79	данные отсутствуют	данные отсутствуют	данные отсутствуют
7	1.1.7	1.1.8	240°47.9'	259.86	данные отсутствуют	данные отсутствуют	данные отсутствуют
8	1.1.8	1.1.9	228°22.1'	108.32	данные отсутствуют	данные отсутствуют	данные отсутствуют
9	1.1.9	1.1.10	233°36.3'	71.17	данные отсутствуют	50:02:0040223:30	данные отсутствуют
10	1.1.10	1.1.11	218°29.9'	332.52	данные отсутствуют	50:02:0040223:30	данные отсутствуют
11	1.1.11	1.1.12	308°39.7'	472.05	данные отсутствуют	данные отсутствуют	данные отсутствуют
12	1.1.12	1.1.13	44°28.7'	38.12	данные отсутствуют	50:02:0040223:27	адрес отсутствует
13	1.1.13	1.1.14	19°30.2'	43.43	данные отсутствуют	50:02:0040223:27	адрес отсутствует
14	1.1.14	1.1.15	7°18.8'	39.99	данные отсутствуют	50:02:0040223:27	адрес отсутствует
15	1.1.15	1.1.16	355°2.8'	38.22	данные отсутствуют	50:02:0040223:27	адрес отсутствует
16	1.1.16	1.1.17	336°39.8'	102.74	данные отсутствуют	50:02:0040223:27	адрес отсутствует
17	1.1.17	1.1.18	346°52.8'	24.72	данные отсутствуют	50:02:0040223:27	адрес отсутствует
18	1.1.18	1.1.19	4°24.2'	21.23	данные отсутствуют	50:02:0040223:27	адрес отсутствует
19	1.1.19	1.1.20	30°20.9'	59.24	данные отсутствуют	50:02:0040223:27	адрес отсутствует
20	1.1.20	1.1.21	28°3.2'	22.56	данные отсутствуют	50:02:0040223:27	адрес отсутствует
21	1.1.21	1.1.22	20°13.2'	94.81	данные отсутствуют	50:02:0040223:27	адрес отсутствует
22	1.1.22	1.1.23	6°34.4'	23.49	данные отсутствуют	50:02:0040223:27	адрес отсутствует
23	1.1.23	1.1.24	49°30.7'	22.47	данные отсутствуют	50:02:0040223:27	адрес отсутствует
24	1.1.24	1.1.25	59°4.1'	43.11	данные отсутствуют	50:02:0040223:27	адрес отсутствует
25	1.1.25	1.1.26	53°48.0'	24.45	данные отсутствуют	50:02:0040223:27	адрес отсутствует


 ЭЛЕКТРОННОЙ ПОДПИСЬЮ  
 Сертификат: 6457512740043383310920023813983906360  
 Владелец: ФЕДЕРАЛЬНАЯ СЛУЖБА ГОСУДАРСТВЕННОЙ  
 РЕГИСТРАЦИИ, КАДАСТРА И КАРТОГРАФИИ  
 Действителен с 17.05.2022 по 10.08.2023

Полное наименование Должности		Инициалы, фамилия
-------------------------------	--	-------------------

Земельный участок		ВИД ОБЪЕКТА НЕДВИЖИМОСТИ		Всего листов: 5		Всего листов выписки: 9	
Лист № 2 раздела 3.1		Всего листов раздела 3.1: 2		Всего разделов: 5		Всего листов выписки: 9	
11.10.2022г. № КУВН-001/2022-179894689		50:02:0040223:356					
Кадастровый номер:							
26	1.1.26	1.1.27	37°56.7'	21.53	данные отсутствуют	50:02:0040223:27	адрес отсутствует
27	1.1.27	1.1.28	30°14.6'	21.13	данные отсутствуют	50:02:0040223:27	адрес отсутствует
28	1.1.28	1.1.29	17°44.8'	23.16	данные отсутствуют	50:02:0040223:27	адрес отсутствует
29	1.1.29	1.1.30	5°24.2'	25.69	данные отсутствуют	50:02:0040223:27	адрес отсутствует
30	1.1.30	1.1.31	8°28.7'	20.96	данные отсутствуют	50:02:0040223:27	адрес отсутствует
31	1.1.31	1.1.32	19°6.1'	18.21	данные отсутствуют	50:02:0040223:27	адрес отсутствует
32	1.1.32	1.1.33	18°17.8'	19.62	данные отсутствуют	данные отсутствуют	данные отсутствуют
33	1.1.33	1.1.34	334°46.7'	88.47	данные отсутствуют	данные отсутствуют	данные отсутствуют
34	1.1.34	1.1.1	343°58.9'	67.22	данные отсутствуют	данные отсутствуют	данные отсутствуют



ДОКУМЕНТ ПОДПИСАН  
ЭЛЕКТРОННОЙ ПОДПИСЬЮ  
Сертификат: 6457512740043833109200328139839306360  
Вышел: ФЕДЕРАЛЬНАЯ СЛУЖБА ГОСУДАРСТВЕННОЙ  
РЕГИСТРАЦИИ, КАДАСТРА И КАРТОГРАФИИ  
Действителен с 17.05.2022 по 10.08.2023

ПОЛНОЕ НАИМЕНОВАНИЕ ДОЛЖНОСТИ

ИНИЦИАЛЫ, ФАМИЛИЯ


Выписка из Единого государственного реестра недвижимости об объекте недвижимости  
 Описание местоположения земельного участка

Земельный участок	
вид объекта недвижимости	
Лист № 1 раздела 3.2	Всего листов раздела 3.2: 2
Всего разделов: 5	
Всего листов выписки: 9	

11.10.2022г. № КУВИ-001/2022-179894689  
 Кадастровый номер: 50:02:0040223:356

Сведения о характерных точках границы земельного участка  
 Система координат МСК-50, зона

Номер точки	Координаты, м		Описание закрепления на местности	Средняя квадратичная погрешность определения координат характерных точек границ земельного участка, м
	X	Y		
1	2	3	4	5
1	519807.65	1276336.88	Временный межевой знак	0.1
2	519857.97	1276583.8	Временный межевой знак	0.1
3	519891.07	1276727.23	Временный межевой знак	0.1
4	519958.08	1277018.26	Временный межевой знак	0.1
5	519982.64	1277123.85	Временный межевой знак	0.1
6	519576.65	1277133.62	Временный межевой знак	0.1
7	519209.88	1277137.12	Временный межевой знак	0.1
8	519083.1	1276910.28	Временный межевой знак	0.1
9	519011.14	1276829.32	Временный межевой знак	0.1
10	518968.91	1276772.03	Временный межевой знак	0.1
11	518708.67	1276565.04	Временный межевой знак	0.1
12	519003.57	1276196.44	Временный межевой знак	0.1
13	519030.77	1276223.15	Временный межевой знак	0.1
14	519071.71	1276237.65	Временный межевой знак	0.1
15	519111.37	1276242.74	Временный межевой знак	0.1
16	519149.45	1276239.44	Временный межевой знак	0.1
17	519243.79	1276198.74	Временный межевой знак	0.1
18	519267.86	1276193.13	Временный межевой знак	0.1
19	519289.03	1276194.76	Временный межевой знак	0.1
20	519340.15	1276224.69	Временный межевой знак	0.1
21	519360.06	1276235.3	Временный межевой знак	0.1
22	519449.03	1276268.07	Временный межевой знак	0.1
23	519472.37	1276270.76	Временный межевой знак	0.1
24	519486.96	1276287.85	Временный межевой знак	0.1


 ДОКУМЕНТ ПОДПИСАН  
 ЭЛЕКТРОННОЙ ПОДПИСЬЮ  
 Сертификат: 645751274004338310920032813983906360  
 Владелец: ФЕДЕРАЛЬНАЯ СЛУЖБА ГОСУДАРСТВЕННОЙ  
 РЕГИСТРАЦИИ, КАДАСТРА И КАРТОГРАФИИ  
 Действителен с 17.05.2022 по 10.08.2023

ПОЛНОЕ НАИМЕНОВАНИЕ ДОЛЖНОСТИ

ИННИЦИАЛЫ, ФАМИЛИЯ



Земельный участок		вид объекта недвижимости		Всего листов раздела 3.2: 2		Всего разделов: 5		Всего листов выписки: 9	
Лист № 2 раздела 3.2									
11.10.2022г. № КУВИ-001/2022-179894689									
Кадастровый номер: 50:02:0040223:356									
25	519509.12	1276324.83	Временный межевой знак	0.1					
26	519523.56	1276344.56	Временный межевой знак	0.1					
27	519540.54	1276357.8	Временный межевой знак	0.1					
28	519558.79	1276368.44	Временный межевой знак	0.1					
29	519580.85	1276375.5	Временный межевой знак	0.1					
30	519606.43	1276377.92	Временный межевой знак	0.1					
31	519627.16	1276381.01	Временный межевой знак	0.1					
32	519644.37	1276386.97	Временный межевой знак	0.1					
33	519663	1276393.13	Временный межевой знак	0.1					
34	519743.04	1276355.43	Временный межевой знак	0.1					
1	519807.65	1276336.88	Временный межевой знак	0.1					



ДОКУМЕНТ ПОДПИСАН  
ЭЛЕКТРОННОЙ ПОДПИСЬЮ

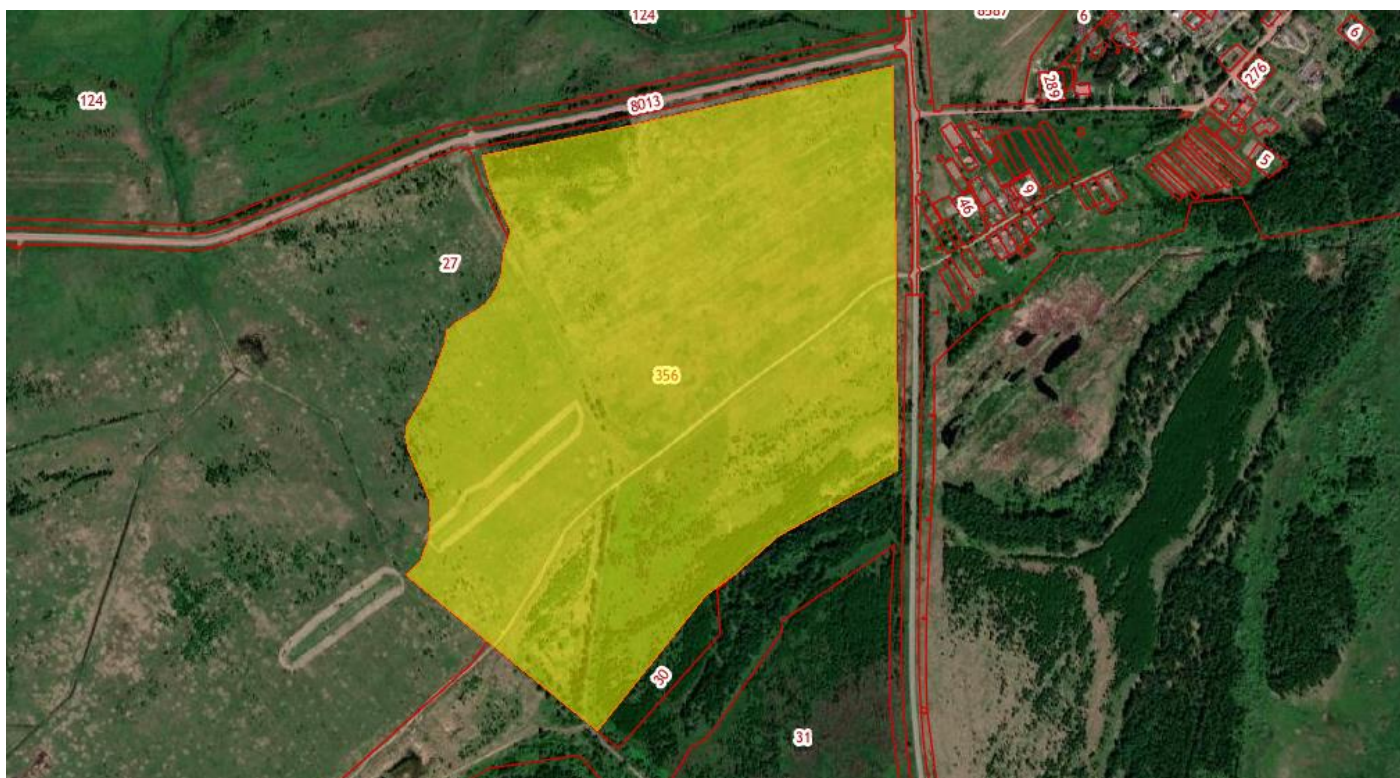
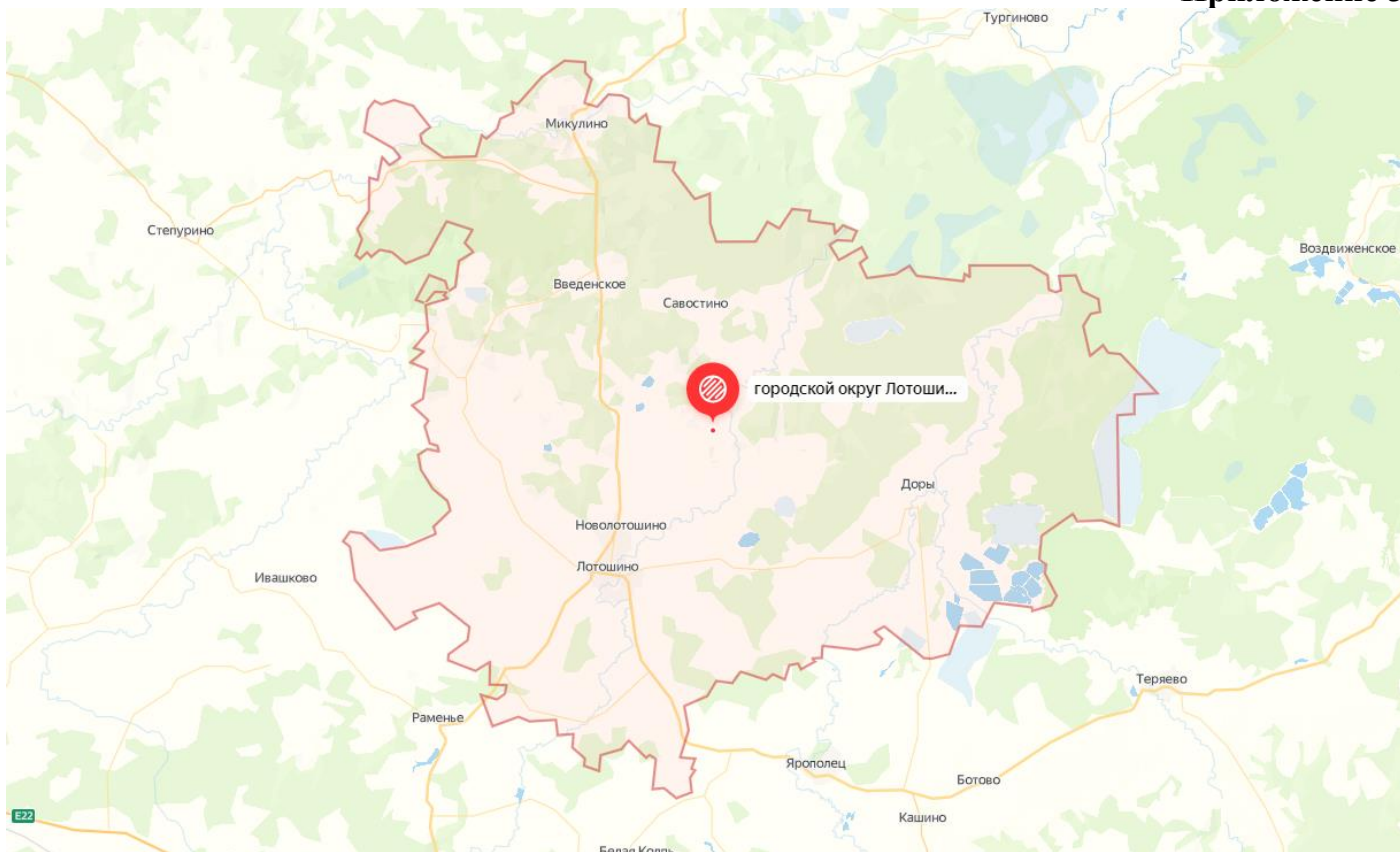
Сертификат: 64575127400433833109200328139839306360

Выдана: ФЕДЕРАЛЬНАЯ СЛУЖБА ГОСУДАРСТВЕННОЙ  
РЕГИСТРАЦИИ, КАДАСТРА И КАРТОГРАФИИ

Действителен: с 17.05.2022 по 10.08.2023

ПОЛНОЕ НАИМЕНОВАНИЕ ДОЛЖНОСТИ

ИНИЦИАЛЫ, ФАМИЛИЯ



СИ-РГИС-7700258801 от 11.10.2022

Сводная информация Комитета по архитектуре и градостроительству Московской области

**Категория вопроса:** Предоставление земельного участка на торгах, сведения о котором внесены в ЕГРН

- кадастровый номер:	50:02:0040223:356
- номер кадастрового квартала	-
- площадь земельного участка (кв. м):	805403
- категория земель:	земли сельскохозяйственного назначения
- вид разрешенного использования:	обеспечение сельскохозяйственного производства
- цель обращения	-
- адрес (место расположения):	Московская область, Лотошинский муниципальный район, Ушаковский с/о, д. Борки
- дополнительная информация:	-

Таблица 1

№	Ограничения в соответствии с п.1, 2, 3, 4, 7, 13, 14 ч. 5, ч. 8 ст.27 Земельного кодекса Российской Федерации	Сведения	Источник информации
1.	Территории общего пользования:		
1.1	Границы территорий общего пользования и (или) границы территорий, занятых линейными объектами и (или) предназначенных для размещения линейных объектов, утвержденные документацией по планировке территории	Сведения об утвержденной документации по планировке территории отсутствуют	ИСОГД Московской области
1.2	Береговая полоса водного объекта общего пользования, расположение на земельном участке /образуемом земельном участке водного объекта общего пользования/части водного объекта общего пользования (сведения подлежат уточнению)	Не расположен	Генеральный план городского округа Лотошино Московской области, утвержденный решением Совета депутатов городского округа Лотошино Московской области от 26.05.2021 № 245/24
2.	Особо охраняемые природные территории.	Не расположен	Постановление Правительства МО от 11.02.2009 № 106/5 «Об утверждении Схемы развития и размещения особо охраняемых природных территорий в Московской области»
3.	Особо ценные объекты культурного наследия народов Российской Федерации, объекты, включенные в Список всемирного наследия, историко-культурные заповедники, объекты археологического наследия, музеи-заповедники (сведения подлежат уточнению)	Не расположен	ИСОГД Московской области
4.	Строительство, реконструкция и (или) эксплуатация (размещение) объектов всех видов транспорта федерального и регионального значения	Не расположен	Постановление Правительства МО от 25.03.2016 № 230/8 «Об утверждении Схемы территориального планирования транспортного обслуживания Московской области» (ред. от 07.07.2022)

4.1	Строительство, реконструкция и (или) эксплуатация (размещение) объектов транспорта местного значения	Не расположен	Генеральный план городского округа Лотошино Московской области, утвержденный решением Совета депутатов городского округа Лотошино Московской области от 26.05.2021 № 245/24
5.	Зона с особыми условиями использования территории в соответствии с Решением Исполкома Моссовета и Мособлисполкома от 17.04.1980 № 500-1143; постановлением Правительства Москвы и Правительства МО от 17.12.2019 N 1705-ПП/970/44 (ред. от 30.11.2021) ( *)	Не расположен	-
5.1	Зона с особыми условиями использования территории в соответствии с СП 2.1.4.2625-10 ( * ) (сведения подлежат уточнению)	Не расположен	-
5.2	Зона с особыми условиями использования территории в соответствии СанПиН 2.1.4.1110-02 и иными нормативными правовыми актами в сфере санитарного законодательства (сведения подлежат уточнению)	Не расположен	Генеральный план городского округа Лотошино Московской области, утвержденный решением Совета депутатов городского округа Лотошино Московской области от 26.05.2021 № 245/24
6.	Земли Гослесфонда и лесничества (сведения подлежат уточнению)	Пересечение с Границами лесничеств по Актам КЛХ (ЕГРН) отсутствует; Пересечение с Границами лесничеств по Приказам РЛХ, исключенных Росреестром отсутствует; Пересечение с сельскими лесами 2017 отсутствует; Пересечение с сельскими лесами 2018 отсутствует; Пересечение с землями лесного фонда по сведениям ЕГРН отсутствует; Пересечение с границами лесничества по сведениям ЕГРН отсутствует;  Пересечение с иными лесничествами отсутствует	ИСОГД Московской области, "Лесной кодекс Российской Федерации" от 04.12.2006 N 200-ФЗ.

Таблица 2

№	Градостроительные ограничения	Сведения	Источник информации
1.	Зоны с особыми условиями использования территории:		
	- ЗОУИТ по сведениям Росреестра	Сведения отсутствуют	ИСОГД Московской области, Публичная кадастровая карта Росреестра
	- водоохранная (рыбоохранная) зона (сведения подлежат уточнению)	Не расположен	- Генеральный план городского округа Лотошино Московской области, утвержденный решением Совета депутатов городского округа Лотошино Московской области от 26.05.2021 № 245/24
	- прибрежная защитная полоса (сведения подлежат уточнению)	Не расположен	- Генеральный план городского округа Лотошино Московской области, утвержденный решением Совета депутатов городского округа Лотошино Московской области от 26.05.2021 № 245/24
	- округ санитарной (горно-санитарной) охраны лечебно-оздоровительных местностей, курортов и природных лечебных	Не расположен	Генеральный план городского округа Лотошино Московской области, утвержденный решением Совета депутатов городского округа Лотошино Московской области от 26.05.2021 №



ресурсов		245/24
- зоны санитарной охраны подземных источников водоснабжения в соответствии СанПиН 2.1.4.1110-02 и иными нормативными правовыми актами в сфере санитарного законодательства	Не расположен	Генеральный план городского округа Лотошино Московской области, утвержденный решением Совета депутатов городского округа Лотошино Московской области от 26.05.2021 № 245/24
- зона с особыми условиями использования территории в соответствии с Решением Исполкома Моссовета и Мособлисполкома от 17.04.1980 № 500-1143; постановлением Правительства Москвы и Правительства МО от 17.12.2019 № 1705-ПП/970/44 (ред. от 30.11.2021) (** ; ***)	Не расположен	-
- зона с особыми условиями использования территории в соответствии с СП 2.1.4.2625-10 (** ; ***) (сведения подлежат уточнению)	Не расположен	-
- зона с особыми условиями использования территории в соответствии с распорядительными документами (** ; ***)	Пересечение с распорядительными документами, устанавливающими режим ЗСО отсутствует	-
- зоны затопления и подтопления	Не расположен	Генеральный план городского округа Лотошино Московской области, утвержденный решением Совета депутатов городского округа Лотошино Московской области от 26.05.2021 № 245/24
- защитная зона объекта культурного наследия	Не расположен	ИСОГД Московской области
- территория объекта культурного наследия	Не расположен	ИСОГД Московской области
- зоны охраны объектов культурного наследия	Не расположен	ИСОГД Московской области
- охранный зона особо охраняемой природной территории (государственного природного заповедника, национального парка, природного парка, памятника природы)	Не расположен	ИСОГД Московской области
- приаэродромная территория	Не расположен	ИСОГД Московской области
- санитарно-защитная зона (сведения подлежат уточнению)	Не расположен	Генеральный план городского округа Лотошино Московской области, утвержденный решением Совета депутатов городского округа Лотошино Московской области от 26.05.2021 № 245/24
- охранный зона объектов электроэнергетики (объектов электросетевого хозяйства и объектов по производству электрической энергии)	Не расположен	Генеральный план городского округа Лотошино Московской области, утвержденный решением Совета депутатов городского округа Лотошино Московской области от 26.05.2021 № 245/24

	- охранная зона трубопроводов (газопроводов, нефтепроводов и нефтепродуктопроводов, аммиакопроводов)	Не расположен	Генеральный план городского округа Лотошино Московской области, утвержденный решением Совета депутатов городского округа Лотошино Московской области от 26.05.2021 № 245/24
	- зона минимальных расстояний до магистральных или промышленных трубопроводов (газопроводов, нефтепроводов и нефтепродуктопроводов, аммиакопроводов)	Не расположен	Генеральный план городского округа Лотошино Московской области, утвержденный решением Совета депутатов городского округа Лотошино Московской области от 26.05.2021 № 245/24
	- охранная зона линий и сооружений связи	Не расположен	Генеральный план городского округа Лотошино Московской области, утвержденный решением Совета депутатов городского округа Лотошино Московской области от 26.05.2021 № 245/24
	- охранная зона железных дорог	Не расположен	Генеральный план городского округа Лотошино Московской области, утвержденный решением Совета депутатов городского округа Лотошино Московской области от 26.05.2021 № 245/24
	- охранная зона тепловых сетей	Не расположен	Генеральный план городского округа Лотошино Московской области, утвержденный решением Совета депутатов городского округа Лотошино Московской области от 26.05.2021 № 245/24
	- придорожные полосы автомобильных дорог	Расположен: 47305 кв.м. в придорожной полосе автомобильной дороги : Лотошино-Ошейкино-Узорово, автомобильной дороги: Суворово-Ошейкино- Максимова (Лотошинский район)	ИСОГД Московской области, Федеральный закон от 08.11.2007 № 257-ФЗ «Об автомобильных дорогах и о дорожной деятельности в Российской Федерации и о внесении изменений в отдельные законодательные акты Российской Федерации»
	- зона охраняемого объекта	Не расположен	- Генеральный план городского округа Лотошино Московской области, утвержденный решением Совета депутатов городского округа Лотошино Московской области от 26.05.2021 № 245/24
	- иные зоны с особыми условиями использования территорий	Не расположен	- Генеральный план городского округа Лотошино Московской области, утвержденный решением Совета депутатов городского округа Лотошино Московской области от 26.05.2021 № 245/24
2	Мелиорируемые земли	Частично расположен	ИСОГД Московской области
3	Особо ценные сельскохозяйственные угодья	Не относится	Распоряжение Министерства сельского хозяйства и продовольствия Московской области от 10.10.2019 № 20РВ-349 «Об утверждении Перечня особо ценных продуктивных сельскохозяйственных угодий, расположенных на территории Московской области, использование которых для других целей не допускается»

4.	Генеральный план: - функциональная(ые) зона (зоны), территория(ии)	С1 зона сельскохозяйственных угодий	Генеральный план городского округа Лотошино Московской области, утвержденный решением Совета депутатов городского округа Лотошино Московской области от 26.05.2021 № 245/24
	- расположение в границах населенного пункта	Вне границ	-
5.	Правила землепользования и застройки: - территориальная(ые) зона (зоны) - территория(ии)	СХ-З(805403 кв.м.); Градостроительный регламент территориальной зоны в приложении. Предельное количество этажей-3	Правила землепользования и застройки территории (части территории) городского округа Лотошино Московской области, утвержденные постановлением администрации городского округа Лотошино Московской области от 13.12.2021 № 1366 в редакции от 16.12.2021 №1378
6.	Утвержденные ППТ, ПМТ	Сведения отсутствуют	ИСОГД Московской области
		Подготовлено на основании информации из утвержденных документов территориального планирования, градостроительного зонирования, а также государственных информационных систем, содержащих сведения, предоставленные уполномоченными органами. Информация актуальна на дату подготовки	



Приложение к сводной информации Мособлархитектуры  
 Правила землепользования и застройки территории (части территории)  
 городского округа Лотошино Московской области,  
 утвержденные постановлением администрации  
 городского округа Лотошино Московской области от 13.12.2021 № 1366  
 с изм. от 16.12.2021 №1378

### СХ-3 – ЗОНА СЕЛЬСКОХОЗЯЙСТВЕННОГО ПРОИЗВОДСТВА

Зона сельскохозяйственного производства СХ-3 установлена для ведения сельскохозяйственного производства, обеспечения деятельности фермерских хозяйств, создания защитных лесных насаждений, научно-исследовательских, учебных и иных связанных с сельскохозяйственным производством целей, а также для целей аквакультуры (рыбоводства), в том числе, для размещения объектов капитального строительства, необходимых для сельскохозяйственного производства.

Применительно к земельным участкам, включенным в перечень особо ценных сельскохозяйственных угодий, расположенных на территории Московской области, использование которых для других целей не допускается (распоряжение Министерства сельского хозяйства и продовольствия Московской области от 10.10.2019 № 20РВ-349 «Об утверждении Перечня особо ценных продуктивных сельскохозяйственных угодий, расположенных на территории Московской области, использование которых для других целей не допускается»); в соответствии с частью 6 статьи 36 Градостроительного кодекса Российской Федерации, градостроительный регламент не устанавливается.

Градостроительный регламент территориальной зоны должен применяться с учетом требований Приказа ФСО России N 362, Минприроды России N 329 от 21.07.2015 "Об утверждении Положения о национальном парке "Государственный комплекс "Завидово" и Приказа Минприроды России N 293, ФСО России N 59 от 07.05.2019 "Об охранной зоне национального парка "Государственный комплекс "Завидово".

#### Основные виды разрешенного использования

№ п/п	Наименование ВРИ	Код (числовое обозначение ВРИ)	Предельные размеры земельных участков (кв. м)		Максимальный процент застройки	Минимальные отступы от границ земельного участка (м)
			min	max		
1.	Растениеводство	1.1	20 000	Не подлежат установлению	0%	Не подлежат установлению
2.	Выращивание зерновых и иных сельскохозяйственных культур	1.2	20 000	Не подлежат установлению	0%	Не подлежат установлению
3.	Овощеводство	1.3	20 000	Не подлежат установлению	30%	3
4.	Выращивание тонизирующих, лекарственных, цветочных культур	1.4	20 000	Не подлежат установлению	30%	3
5.	Садоводство	1.5	20 000	Не подлежат установлению	0%	Не подлежат установлению



Приложение к сводной информации Мособлархитектуры  
 Правила землепользования и застройки территории (части территории)  
 городского округа Лотошино Московской области,  
 утвержденные постановлением администрации  
 городского округа Лотошино Московской области от 13.12.2021 № 1366  
 с изм. от 16.12.2021 №1378

№ п/п	Наименование ВРИ	Код (числовое обозначение ВРИ)	Предельные размеры земельных участков (кв. м)		Максимальный процент застройки	Минимальные отступы от границ земельного участка (м)
			min	max		
6.	Выращивание льна и конопли	1.6	20 000	Не подлежат установлению	0%	Не подлежат установлению
7.	Животноводство	1.7	20 000	Не подлежат установлению	30%	3
8.	Скотоводство	1.8	20 000	Не подлежат установлению	30%	3
9.	Звероводство	1.9	20 000	Не подлежат установлению	30%	3
10.	Птицеводство	1.10	20 000	Не подлежат установлению	30%	3
11.	Свиноводство	1.11	20 000	Не подлежат установлению	30%	3
12.	Пчеловодство	1.12	20 000	Не подлежат установлению	30%	3
13.	Рыбоводство	1.13	20 000	Не подлежат установлению	30%	3
14.	Научное обеспечение сельского хозяйства	1.14	20 000	Не подлежат установлению	30%	3
15.	Хранение и переработка сельскохозяйственной продукции	1.15	20 000	Не подлежат установлению	30%	3
16.	Ведение личного подсобного хозяйства на полевых участках	1.16	500	Не подлежат установлению	0%	Не подлежат установлению
17.	Питомники	1.17	20 000	Не подлежат установлению	30%	3
18.	Обеспечение сельскохозяйственного производства	1.18	20 000	Не подлежат установлению	30%	3
19.	Сенокосение	1.19	20 000	Не подлежат установлению	30%	3

Приложение к сводной информации Мособлархитектуры  
 Правила землепользования и застройки территории (части территории)  
 городского округа Лотошино Московской области,  
 утвержденные постановлением администрации  
 городского округа Лотошино Московской области от 13.12.2021 № 1366  
 с изм. от 16.12.2021 №1378

№ п/п	Наименование ВРИ	Код (числовое обозначение ВРИ)	Предельные размеры земельных участков (кв. м)		Максимальный процент застройки	Минимальные отступы от границ земельного участка (м)
			min	max		
20.	Выпас сельскохозяйственных животных	1.20	20 000	Не подлежат установлению	30%	3
21.	Предоставление коммунальных услуг	3.1.1	30	10 000	75%	3
22.	Обеспечение деятельности в области гидрометеорологии и смежных с ней областях	3.9.1	Не подлежат установлению			
23.	Водные объекты	11.0	Не подлежат установлению			
24.	Земельные участки (территории) общего пользования	12.0	Не распространяется			
25.	Земельные участки общего назначения	13.0	Не распространяется			

Вспомогательные виды разрешенного использования

1. Коммунальное обслуживание – 3.1
2. Обеспечение внутреннего правопорядка – 8.3.

Условно разрешенные виды использования

№ п/п	Наименование ВРИ	Код (числовое обозначение ВРИ)	Предельные размеры земельных участков (кв. м)		Максимальный процент застройки	Минимальные отступы от границ земельного участка (м)
			min	max		
1.	Коммунальное обслуживание	3.1	30	100 000	75%	3
2.	Служебные гаражи	4.9	1 000	20 000	75%	3
3.	Охота и рыбалка	5.3	2 000	1 000 000	40%	3
4.	Связь	6.8	Не подлежат установлению			
5.	Железнодорожный транспорт	7.1	Не распространяется			

Приложение к сводной информации Мособлархитектуры  
 Правила землепользования и застройки территории (части территории)  
 городского округа Лотошино Московской области,  
 утвержденные постановлением администрации  
 городского округа Лотошино Московской области от 13.12.2021 № 1366  
 с изм. от 16.12.2021 №1378

№ п/п	Наименование ВРИ	Код (числовое обозначение ВРИ)	Предельные размеры земельных участков (кв. м)		Максимальный процент застройки	Минимальные отступы от границ земельного участка (м)
			min	max		
6.	Автомобильный транспорт	7.2			Не распространяется	
7.	Водный транспорт	7.3			Не распространяется	
8.	Воздушный транспорт	7.4			Не распространяется	



**АДМИНИСТРАЦИЯ  
городского округа Лотошино Московской области**

143800, Московская область,  
городской округ Лотошино,  
рп Лотошино, ул. Центральная, д. 18

тел. 8 (49628) 7-15-15  
E-mail: loto@mosreg.ru

« 14 » 11 20 22

№ 114-3090

Директору государственного  
казенного учреждения  
«Региональный центр торгов»  
Саркисяну М.С.

Уважаемый Мартирос Сосикович!

Администрация городского округа Лотошино Московской области сообщает, что на земельном участке с кадастровым номером 50:02:0040223:356, расположенного по адресу: Российская Федерация, Московская область, городской округ Лотошино, площадью 805403 кв.м, категория земель - земли сельскохозяйственного назначения, для сельскохозяйственного производства, отсутствуют здания, строения, сооружения, объекты незавершенного строительства, принадлежащие гражданам или юридическим лицам.

Самовольные постройки, в том числе здания, сооружения или другие строения на земельном участке не расположены.

Земельный участок не является земельным участком общего пользования, не расположен в границах земель общего пользования, территории общего пользования, которыми беспрепятственно пользуется неограниченный круг лиц (в том числе площади, улицы, проезды, набережные, береговые полосы водных объектов общего пользования, скверы, бульвары).

В отношении земельного участка не заключен договор на размещение нестационарного торгового объекта (НТО), не выданы и не планируются к выдаче разрешения на размещение НТО в границах земельного участка.

Заместитель главы администрации  
городского округа Лотошино

В.А. Попов

исп. Р.И.Халтурина  
849628702-06



**Комитет по управлению имуществом  
Администрации городского округа Лотошино**

(наименование органа государственного контроля (надзора) или органа муниципального контроля)

Московская область, Лотошинский район,  
п. Лотошино, ул. Центральная, д. 18.  
(место составления акта)  
13 часов 30 минут

« 15 » ноября 2022 г.  
(дата составления акта)

(время составления акта)

---

---

**АКТ ОСМОТРА**  
**земельного участка**  
№ 331

---

---

1. Местоположение земельного участка: Российская Федерация, Московская область, городской округ Лотошино (место проведения обследования)

---

2. Акт составлен: Комитетом по управлению имуществом администрации городского округа Лотошино Московской области  
(орган местного самоуправления)

---

3. Лицо(а) проводившее обследование: Халтурина Римма Ивановна – главный специалист отдела земельных отношений  
(ф.и.о., должность)

---

4. В присутствии:  
  
(ф.и.о. свидетелей, привлеченных специалистов)

---

5. В ходе выезда и осмотра земельного участка, установлено что на земельном участке с кадастровым номером 50:02:0040223:356 не обнаружено строений и сооружений, участок не застроен. Участок частично залесен, не обрабатывается, не окашивается, иным образом не используется, не огорожен.

6. Прилагаемые документы: фототаблица на 2-х листах.

Подписи лиц осуществивших осмотр:  
присутствовавших при осмотре:

  
\_\_\_\_\_  
\_\_\_\_\_

Комитет по управлению имуществом  
Администрации городского округа Лотошино

(наименование органа местного самоуправления или уполномоченного им органа, осуществляющего муниципальный

**ФОТО № 1**

Земельный участок с кадастровым номером: 50:02:0040223:356.

Местоположение земельного участка: Российская Федерация, Московская область, городской округ Лотошино.



ФОТО № 2







**МИНИСТЕРСТВО ЭНЕРГЕТИКИ МОСКОВСКОЙ ОБЛАСТИ**  
**ГОСУДАРСТВЕННОЕ КАЗЕННОЕ УЧРЕЖДЕНИЕ МОСКОВСКОЙ ОБЛАСТИ**  
**«АГЕНТСТВО РАЗВИТИЯ КОММУНАЛЬНОЙ ИНФРАСТРУКТУРЫ»**  
**(ГКУ МО «АРКИ»)**

бульвар Строителей, дом 4, корп. 1, г.о. Красногорск, Московская область, 143402  
**e-mail:** arki@mosreg.ru **тел.:** 8 (498) 602-28-28  
**ОКПО** 92719928 **ОГРН** 1115034003083 **ИНН/КПП** 5034043019/502401001

КОМИТЕТ ПО УПРАВЛЕНИЮ ИМУЩЕСТВОМ АДМИНИСТРАЦИИ ГОРОДСКОГО ОКРУГА ЛОТОШИНО  
 МОСКОВСКОЙ ОБЛАСТИ

Рассмотрев заявление о предоставлении технических условий подключения (технологического присоединения) объекта капитального строительства к сетям инженерно-технического обеспечения (теплоснабжения, водоснабжения, водоотведения) в целях подготовки и организации аукциона по продаже земельного участка, находящегося в государственной или муниципальной собственности, аукциона на право заключения договора аренды земельного участка, находящегося в государственной или муниципальной собственности (далее - технические условия), государственное казенное учреждение Московской области "Агентство развития коммунальной инфраструктуры" направляет прилагаемые сведения о технических условиях.

Номер запроса	P001-1764683309-64827856
Дата запроса	12-10-2022
Кадастровый номер земельного участка	50:02:0040223:356

Приложение: на 1 л. в 1 экз.

Директор

В.Е. Каретников



СВЕДЕНИЯ

Информация о возможности подключения (технологического присоединения) к сетям инженерно-технического обеспечения (теплоснабжение, водоснабжение, водоотведение) земельного участка с кадастровым номером 50:02:0040223:356.

№ п/п	Сведения	Теплоснабжение (ТС)	Водоснабжение (ХВС)	Водоотведение (ВО)
1	Возможность подключения объекта капитального строительства	Отсутствует	Отсутствует	Отсутствует
2	Наименование РСО	МП «Лотошнское ЖХУ»	МП «Лотошнское ЖХУ»	МП «Лотошнское ЖХУ»
3	Максимальная нагрузка в возможных точках подключения (технологического присоединения)	Отсутствие технической возможности	Отсутствие технической возможности	Отсутствие технической возможности
4	Срок, в течение которого правообладатель земельного участка может обратиться к правообладателю сети инженерно-технического обеспечения в целях заключения договора о подключении (технологическом присоединении) в пределах, указанной максимальной нагрузке в возможных точках подключения (технологического присоединения)	В течение 1 (одного) года с даты получения технических условий правообладателю земельного участка необходимо определить необходимую ему подключаемую нагрузку и обратиться с заявлением о подключении объекта	В течение 1 (одного) года с даты получения технических условий правообладателю земельного участка необходимо определить необходимую ему подключаемую нагрузку и обратиться с заявлением о подключении объекта	В течение 1 (одного) года с даты получения технических условий правообладателю земельного участка необходимо определить необходимую ему подключаемую нагрузку и обратиться с заявлением о подключении объекта

**Информация о возможности подключения (технологического присоединения)  
к сетям инженерно-технологического обеспечения (газоснабжение)  
земельного участка с кадастровым номером 50:02:0040223:356 от 19.10.2022**

№ п/п	Сведения	Газоснабжение
1.	Возможность подключения объекта капитального строительства	Существует
2.	Максимальная нагрузка в возможных точках подключения (технического присоединения), куб. м	100
3.	Срок, в течение которого правообладатель земельного участка может обратиться к правообладателю сети инженерно-технического обеспечения в целях заключения договора о подключении (технологическом присоединении) в пределах указанной максимальной нагрузки в возможных точках подключения (технологического присоединения)	3 месяца

Главный инженер



Абрамьчев С.В.



**МИНИСТЕРСТВО  
ГОСУДАРСТВЕННОГО УПРАВЛЕНИЯ,  
ИНФОРМАЦИОННЫХ ТЕХНОЛОГИЙ И СВЯЗИ  
МОСКОВСКОЙ ОБЛАСТИ**

бульвар Строителей, д. 1, г. Красногорск,  
Московская область, 143407

телефон: +7 (498) 602-83-23  
факс: +7 (498) 602-02-40  
электронная почта: mits@mosreg.ru

01.09.2022

11-8169/Исх

Министерство имущественных  
отношений Московской области

Комитет по конкурентной политике  
Московской области

Комитет по архитектуре и  
градостроительству Московской  
области

Руководителям органов местного  
самоуправления Московской области  
(по списку)


В целях реализации положений Федерального закона от 01.07.2021 № 276-ФЗ «О внесении изменений в Градостроительный кодекс Российской Федерации и отдельные законодательные акты Российской Федерации», в соответствии с которыми с 1 сентября 2021 года для подготовки градостроительного плана земельного участка или организации аукциона по продаже земельного участка, находящегося в государственной или муниципальной собственности, или аукциона на право заключения договора аренды земельного участка, находящегося в государственной или муниципальной собственности, необходимо получение сведений о возможности подключения (технологического присоединения) объектов капитального строительства к сетям инженерно-технического обеспечения, включая **сети связи**.

Министерство государственного управления, информационных технологий и связи Московской области направляет перечень операторов связи, оказывающих услуги по подключению к сетям подвижной радиотелефонной связи стандарта GSM 900/1800 в Московской области, и информирует о том, что актуальные сведения размещены в Реестре лицензий в области связи на сайте Федеральной службы

по надзору в сфере связи, информационных технологий и массовых коммуникаций (<https://rkn.gov.ru/communication/register/license/>).

Приложение: на 4 л. в 1 экз.

Первый заместитель министра  
государственного управления,  
информационных технологий и связи  
Московской области



А.Ю. Бирюков

Номер лицензии	Сведения об организации, представляющей информацию о максимальной нагрузке в возможных точках подключения (технологического присоединения) (Лицензиат)	Место нахождения, контактные данные	Максимальная нагрузка в возможных точках подключения (технологического присоединения)	Срок, в течение которого правообладатель земельного участка может обратиться к правообладателю сети инженерно-технического обеспечения в целях заключения договора о подключении (технологическом присоединении), в пределах, указанной максимальной нагрузки в возможных точках подключения (технологического присоединения) - срок действия лицензии
<u>172034</u>	Общество с ограниченной ответственностью "Ангарес" ИНН 7715650666	125196, г. Москва, ул. Лесная, д. 3, помещ. II, ком. 28 (495) 969-23-49	Не менее 2 Мбит	с 26.02.2019 по 15.10.2023
<u>156710</u>	Общество с ограниченной ответственностью "СКАРТЕЛ" ИНН 7701725181	127006, г. Москва, пер. Оружейный, д. 41, офис 48 (495)926-75-85 доб. 2000 или 2222; (495) 926-75-16; 926-75-84 доб. 2033; 925-411-62-78;	Не менее 2 Мбит	с 20.07.2017 по 03.11.2026
<u>184591</u>	Общество с ограниченной ответственностью	108811, г. Москва, км. Киевское	Не менее 2 Мбит	с 24.09.2020 по 14.02.2026



	"Т2 Мобайл" ИНН 7743895280	шоссе 22-й (п. Московский), домовладение 6, строение 1, этаж 5, комната 33 (495)229-84-00		
<u>165593</u>	Общество с ограниченной ответственностью "Т2 Мобайл" ИНН 7743895280	108811, г. Москва, км. Киевское шоссе 22-й (п. Московский), домовладение 6, строение 1, этаж 5, комната 33 (495)229-84-00	Не менее 2 Мбит	с 09.06.2018 по 25.07.2027
<u>184000</u>	Публичное акционерное общество "Вымпел- Коммуникации" ИНН 7713076301	127083, г. Москва, ул. Восьмого Марта, д. 10, стр. 14 +7(495) 783 07-00	Не менее 2 Мбит	с 25.08.2020 по 28.04.2023
<u>162226</u>	Публичное акционерное общество "Вымпел- Коммуникации" ИНН 7713076301	127083, г. Москва, ул. Восьмого Марта, д. 10, стр. 14 +7(495) 783 07-00	Не менее 2 Мбит	с 12.02.2018 по 21.05.2027
<u>101254</u>	Публичное акционерное общество "Вымпел- Коммуникации" ИНН 7713076301	127083, г. Москва, ул. Восьмого Марта, д. 10, стр. 14 +7(495) 783 07-00	Не менее 2 Мбит	с 25.07.2012 по 25.07.2027
<u>162691</u>	Публичное акционерное общество "МегаФон" ИНН 7812014560	127006, г. Москва, пер. Оружейный, д. 41 (499)755-21-55	Не менее 2 Мбит	с 01.03.2018 по 25.07.2027
<u>182528</u>	Публичное акционерное общество "МегаФон" ИНН 7812014560	127006, г. Москва, пер. Оружейный, д. 41 (499)755-21-55	Не менее 2 Мбит	с 23.04.2020 по 19.05.2025
<u>162905</u>	Публичное акционерное общество	127006, г. Москва, пер. Оружейный, д. 41	Не менее 2 Мбит	с 01.03.2018 по 06.02.2027



	"МегаФон" ИНН 7812014560	(499)755-21-55		
<u>170607</u>	Публичное акционерное общество "МегаФон" ИНН 7812014560	127006, г. Москва, пер. Оружейный, д. 41 (499)755-21-55	Не менее 2 Мбит	с 21.12.2018 по 21.05.2027
<u>183416</u>	Публичное акционерное общество "Мобильные ТелеСистемы" ИНН 7740000076	109147, г. Москва, ул. Марксистская, д. 4 +7(495) 911 65 55, +7(495) 911 71 51	Не менее 2 Мбит	с 16.07.2020 по 16.07.2025
<u>182375</u>	Публичное акционерное общество "Мобильные ТелеСистемы" ИНН 7740000076	109147, г. Москва, ул. Марксистская, д. 4 +7(495) 911 65 55, +7(495) 911 71 51	Не менее 2 Мбит	с 23.04.2020 по 28.04.2023
<u>142343</u>	Публичное акционерное общество "Мобильные ТелеСистемы" ИНН 7740000076	109147, г. Москва, ул. Марксистская, д. 4 +7(495) 911 65 55, +7(495) 911 71 51	Не менее 2 Мбит	с 15.04.2016 по 15.04.2026
<u>167215</u>	Публичное акционерное общество "Мобильные ТелеСистемы" ИНН 7740000076	109147, г. Москва, ул. Марксистская, д. 4 +7(495) 911 65 55, +7(495) 911 71 51	Не менее 2 Мбит	с 27.07.2018 по 21.05.2027
<u>147353</u>	Публичное акционерное общество "Мобильные ТелеСистемы" ИНН 7740000076	109147, г. Москва, ул. Марксистская, д. 4 +7(495) 911 65 55, +7(495) 911 71 51	Не менее 2 Мбит	с 30.08.2016 по 29.12.2026
<u>101247</u>	Публичное акционерное общество "Мобильные ТелеСистемы" ИНН 7740000076	109147, г. Москва, ул. Марксистская, д. 4 +7(495) 911 65 55, +7(495) 911 71 51	Не менее 2 Мбит	с 25.07.2012 по 25.07.2027
<u>186429</u>	Публичное акционерное общество	191167, г. Санкт- Петербург,	Не менее 2 Мбит	с 08.02.2021 по 08.02.2026

	"Ростелеком" ИНН 7707049388	муниципальны й округ Смольнинское вн.тер.г., Синопская наб., д. 14, литера А 7 (499) 999-80- 46		
--	--------------------------------	---	--	--

**ФОРМА ЗАЯВКИ НА УЧАСТИЕ В АУКЦИОНЕ В ЭЛЕКТРОННОЙ ФОРМЕ**

**В Аукционную комиссию**

**Заявитель**

(Ф.И.О., гражданина, индивидуального предпринимателя,  
наименование юридического лица с указанием организационно-правовой формы)

**в лице**

(Ф.И.О. руководителя юридического лица или уполномоченного лица, лица действующего на основании доверенности)

**действующего на основании<sup>1</sup>**

(Устав, Положение, Соглашение, Доверенности и т.д.)

Паспортные данные Заявителя: серия ..... № ....., дата выдачи «.....» ..... кем выдан ..... Адрес: ..... Контактный телефон ..... ОГРНИП ..... ИНН ..... КПП ..... ОГРН .....
<b>Представитель Заявителя<sup>2</sup></b> ..... (Ф.И.О.) ..... Паспортные данные представителя: серия ..... № ....., дата выдачи «.....» ..... кем выдан ..... Адрес: ..... Контактный телефон .....

**принял решение об участии в аукционе в электронной форме, и обязуется обеспечить поступление задатка в размере \_\_\_\_\_ руб. \_\_\_\_\_ (сумма прописью), в сроки и в порядке, установленные в Извещении о проведении аукциона в электронной форме, и в соответствии с Регламентом Оператора электронной площадки.**

1. Заявитель обязуется:

- 1.1. Соблюдать условия и порядок проведения аукциона в электронной форме, содержащиеся в Извещении о проведении аукциона в электронной форме и Регламенте Оператора электронной площадки.<sup>3</sup>
- 1.2. В случае признания Победителем аукциона в электронной форме, а также в иных случаях, предусмотренных пунктами 13 и 14 статьи 39.12 Земельного кодекса Российской Федерации, заключить договор с Арендодателем (Продавцом) в соответствии с порядком, сроками и требованиями, установленными Извещением о проведении аукциона в электронной форме и договором.
2. Заявитель согласен и принимает все условия, требования, положения Извещения о проведении аукциона в электронной форме, проекта договора и Регламента Оператора электронной площадки, и они ему понятны. Заявителю известны сведения о Земельном участке, Заявитель надлежащим образом ознакомлен с реальным состоянием Земельного участка **и не имеет претензий к ним.**
3. Заявитель извещен о том, что он вправе отозвать Заявку в любое время до установленных даты и времени окончания срока приема Заявок на участие в аукционе в электронной форме, в порядке, установленном в Извещении о проведении аукциона в электронной форме.
4. Ответственность за достоверность представленных документов и информации несет Заявитель.
5. Заявитель подтверждает, что на дату подписания настоящей Заявки ознакомлен с порядком проведения аукциона в электронной форме, порядком внесения, блокирования и прекращения блокирования денежных средств в качестве задатка, и они ему понятны.
6. Заявитель заявляет о своем соответствии условиям отнесения к субъектам малого и среднего предпринимательства в соответствии с частью 5 статьи 4 Федерального закона от 24.07.2007 № 209-ФЗ «О развитии малого и среднего предпринимательства в Российской Федерации» (в случае проведения аукциона в электронной форме, участниками которого могут быть только субъекты малого и среднего предпринимательства).<sup>4</sup>
7. Заявитель осведомлен и согласен с тем, что Арендодатель (Продавец)/Организатор аукциона в электронной форме не несет ответственности за ущерб, который может быть причинен Заявителю отменой аукциона в электронной форме, внесением изменений в Извещение о проведении аукциона в электронной форме, а также приостановлением процедуры проведения аукциона в электронной форме. При этом Заявитель считается уведомленным об отмене аукциона в электронной форме, внесении изменений в Извещение о проведении аукциона в электронной форме с даты публикации информации об отмене аукциона в электронной форме, внесении изменений в Извещение о проведении аукциона в электронной форме на официальном сайте торгов Российской Федерации в информационно-телекоммуникационной сети «Интернет» для размещения информации о проведении торгов [www.torgi.gov.ru](http://www.torgi.gov.ru) и сайте Оператора электронной площадки.
8. В соответствии с Федеральным законом от 27.07.2006 № 152-ФЗ «О персональных данных» (далее - Федеральный закон от 27.07.2006 № 152-ФЗ), подавая Заявку, Заявитель дает согласие на обработку персональных данных, указанных выше и содержащихся в представленных документах, в целях участия в аукционе (под обработкой персональных данных понимается совершение, в том числе, следующих действий: сбор, систематизация, накопление, хранение, уточнение (обновление, изменение), использование, обезличивание, блокирование, уничтожение персональных данных, описание способов обработки данных приведено в Федеральном законе от 27.07.2006 № 152-ФЗ), а также на передачу такой информации третьим лицам, в случаях, установленных нормативными документами вышестоящих органов и законодательством. Настоящее согласие действует бессрочно и может быть отозвано в любой момент по соглашению сторон. Заявитель подтверждает, что ознакомлен с положениями Федерального закона от 27.07.2006 № 152-ФЗ, права и обязанности в области защиты персональных данных ему известны.

<sup>1</sup> Заполняется при подаче Заявки юридическим лицом, или лицом действующим на основании доверенности.

<sup>2</sup> Заполняется при подаче Заявки лицом, действующим по доверенности.

<sup>3</sup> Ознакомлен с Регламентом Оператора электронной площадки при регистрации (аккредитации) на электронной площадке

<sup>4</sup> Заявитель вправе продекларировать свою принадлежность к субъектам малого и среднего предпринимательства путем представления в форме электронного документа или в форме электронного образа документа сведений из единого реестра субъектов малого и среднего предпринимательства, ведение которого осуществляется в соответствии с Федеральным законом от 24.07.2007 № 209-ФЗ «О развитии малого и среднего предпринимательства в Российской Федерации».

ПРОЕКТ СОГЛАШЕНИЯ О ЗАДАТКЕ № \_\_\_\_\_

« \_\_\_\_\_ » \_\_\_\_\_ г.

Комитет по конкурентной политике Московской области в лице \_\_\_\_\_, действующего на основании \_\_\_\_\_, именуемый в дальнейшем «Организатор аукциона», и \_\_\_\_\_, в лице \_\_\_\_\_, действующего на основании \_\_\_\_\_, именуемый в дальнейшем «Оператор электронной площадки», с одной стороны, и \_\_\_\_\_, в лице \_\_\_\_\_, действующего на основании \_\_\_\_\_, именуемое в дальнейшем «Заявитель», с другой стороны, в соответствии с пунктом 1 статьи 380 Гражданского кодекса Российской Федерации, заключили настоящий Договор о нижеследующем:

**1. Предмет Соглашения**

Заявитель в доказательство намерения заключить договор аренды земельного участка \_\_\_\_\_, а также в качестве обеспечения надлежащего исполнения своих обязательств, в счет причитающихся с него по договору платежей, обеспечивает наличие денежных средств на счёте Оператора электронной площадки в размере не менее суммы задатка, установленного в сумме \_\_\_\_\_ руб. (\_\_\_\_\_), и соглашается с блокированием указанной суммы в порядке, предусмотренном Разделом 2 настоящего Договора.

**2. Порядок внесения, блокирования и прекращения блокирования денежных средств в качестве задатка**

2.1. Перечисление денежных средств на счёт Оператора электронной площадки производится Заявителем в соответствии с Регламентом и Инструкциями по следующим реквизитам:

Получатель платежа: \_\_\_\_\_

Банковские реквизиты: \_\_\_\_\_

БИК \_\_\_\_\_

Расчётный счёт: \_\_\_\_\_

Корр. счёт \_\_\_\_\_

ИНН \_\_\_\_\_ КПП \_\_\_\_\_

Назначение платежа:

« \_\_\_\_\_ ».

Назначение платежа указывается в соответствии с Регламентом и Инструкциями.

2.2. В целях исполнения требований о внесении задатка для участия в аукционе в электронной форме Заявитель обеспечивает наличие денежных средств на счёте Оператора электронной площадки в размере, не менее суммы задатка, установленной Извещением о проведении аукциона в электронной форме на право заключения договора аренды земельного участка \_\_\_\_\_ (далее - Извещение).

2.3. Денежные средства в размере, равном задатку, указанному в пункте 2.5. Извещения, блокируются Оператором электронной площадки на счете Заявителя в соответствии с Регламентом и Инструкциями. Основанием для блокирования денежных средств является Заявка, направленная Заявителем Оператору электронной площадки. Заблокированные Оператором электронной площадки на счете Заявителя денежные средства являются задатком.

2.4. Прекращение блокирования денежных средств на счете Заявителя в соответствии с Регламентом и Инструкциями производится Оператором электронной площадки в порядке, установленном Разделом 6 Извещения.

**3. Ответственность Сторон**

3.1. Ответственность сторон за неисполнение либо ненадлежащее исполнение настоящего Соглашения наступает в соответствии с действующим законодательством.

3.2. Все споры и разногласия, которые могут возникнуть в результате исполнения Сторонами условий настоящего Соглашения, будут по возможности решаться путем переговоров. В случае невозможности разрешения споров путем переговоров Стороны рассматривают их в установленном законом порядке.

#### **4. Срок действия Соглашения**

4.1. Соглашение вступает в силу с момента подписания его Сторонами.

4.2. Соглашение прекращает свое действие с момента надлежащего исполнения Сторонами взятых на себя обязательств.

#### **5. Заключительные положения**

5.1. Все изменения и дополнения к настоящему Соглашению оформляются письменно дополнительным соглашением.

5.2. Настоящее Соглашение составлено в 3 (трех) подлинных экземплярах.

#### **6. Юридические адреса и реквизиты Сторон**

**Организатор аукциона**

**Оператор электронной площадки**

**Заявитель**

#### **7. Подписи сторон**

Должность

Должность

от Заявителя

\_\_\_\_\_/\_\_\_\_\_/\_\_\_\_\_  
Подпись

\_\_\_\_\_/\_\_\_\_\_/\_\_\_\_\_  
Подпись

\_\_\_\_\_/\_\_\_\_\_/\_\_\_\_\_  
Подпись



НА БЛАНКЕ ОРГАНИЗАЦИИ ДЛЯ ЮРИДИЧЕСКИХ ЛИЦ  
(при наличии)

В \_\_\_\_\_  
(Организатор аукциона в электронной форме)

от \_\_\_\_\_  
(Ф.И.О. гражданина, индивидуального  
предпринимателя или руководителя/представителя  
юридического лица)

\_\_\_\_\_  
(наименование юридического лица)

### Запрос на осмотр Земельного участка

Прошу оформить документ для осмотра Земельного участка

Кадастровый номер \_\_\_\_\_

Местоположение (адрес) \_\_\_\_\_

Дата аукциона «\_\_» \_\_\_\_\_ 20 \_\_ г.

№ аукциона \_\_\_\_\_

Уполномоченное лицо на осмотр:

\_\_\_\_\_  
Ф.И.О.

Контактные телефоны: \_\_\_\_\_

Адрес электронной почты (E-mail) \_\_\_\_\_

Для юридических лиц:

Руководитель

Подпись

Ф.И.О.

М.П. (при наличии)

Для индивидуальных предпринимателей:

Индивидуальный предприниматель

Подпись

Ф.И.О.

М.П. (при наличии)

Для граждан:

Подпись

Ф.И.О.

**ДОГОВОР**  
аренды земельного участка, заключаемого по результатам проведения торгов  
№ \_\_\_\_\_

Московская обл, рп Лотошино, ул Центральная, стр 18

«\_\_» \_\_\_\_\_ 20\_\_

КОМИТЕТ ПО УПРАВЛЕНИЮ ИМУЩЕСТВОМ АДМИНИСТРАЦИИ ГОРОДСКОГО ОКРУГА ЛОТОШИНО МОСКОВСКОЙ ОБЛАСТИ, ОГРН 1025007373951, ИНН/КПП 5071000888/507101001 в лице \_\_\_\_\_ действующ\_\_\_ на основании \_\_\_\_\_, в дальнейшем именуем\_\_ «Арендодатель», с одной стороны, и \_\_\_\_\_ в лице \_\_\_\_\_ действующ\_\_\_ на основании \_\_\_\_\_, в дальнейшем именуем\_\_ «Арендатор», с другой стороны, в дальнейшем совместно именуемые «Стороны», на основании Протокол (далее – Протокол) заключили настоящий договор (далее – Договор) о нижеследующем.

**1. Предмет и цель договора**

1.1. Арендодатель предоставляет, а Арендатор принимает в аренду по акту приема-передачи (Приложение № 3 к Договору) являющемуся неотъемлемой частью Договора, земельный участок площадью 805403 кв. м., с кадастровым номером 50:02:0040223:356, категория земель – «Земли сельскохозяйственного назначения», вид разрешенного использования – «для сельскохозяйственного производства», расположенный по адресу: Российская Федерация, Московская область, городской округ Лотошино, находящийся в муниципальной собственности (государственная регистрация права № 50:02:0040223:356-50/111/2022-1 от 05.09.2022 ) (далее – Земельный участок).

1.2. Земельный участок предоставляется для использования в соответствии с видом разрешенного использования «для сельскохозяйственного производства».

1.3 Земельный участок имеет следующие ограничения в использовании:

- частично расположен на мелиорируемых землях;
- частично расположен в придорожной полосе автомобильной дороги: Лотошино-Ошейкино-Узорово, автомобильной дороги: Суворово-Ошейкино-Максимова (Лотошинский район).

1.4. На Земельном участке отсутствуют объекты.

1.5. При использовании земельного участка необходимо учитывать охранные зоны инженерных коммуникаций, в том числе подземных (при наличии).

Вынос инженерных коммуникаций возможен по техническим условиям эксплуатирующих организаций. При наличии охранных зон линейных объектов размещение зданий, сооружений возможно при получении письменного решения о согласовании сетевых организаций.

1.6. Топографическая съемка Земельного участка не проводилась. Арендодатель не несет ответственности за возможно расположенные в границах Земельного участка инженерных коммуникаций, в том числе подземные. Указанное обстоятельство не дает право арендатору требовать с арендодателя возмещения расходов, связанных с освоением Земельного участка и возврата уплаченной арендной платы по договору.

**2. Срок договора**

2.1. Договор заключается на срок \_\_ лет с \_\_\_\_\_ по \_\_\_\_\_.

2.2. Земельный участок считается переданным Арендодателем Арендатору и принятым Арендатором с момента подписания акта приема-передачи Земельного участка.

Договор считается заключенным с момента передачи Земельного участка. Акт приема-передачи Земельного участка подписывается одновременно с подписанием Договора.

**3. Арендная плата**

3.1. Арендная плата начисляется с даты начала срока Договора, указанного в п. 2.1. Договора.

3.2. Размер годовой арендной платы устанавливается в соответствии с Протоколом (Приложении 1), являющимся неотъемлемой частью Договора.

3.3. Размер арендной платы определяется в соответствии с Приложением № 2 к Договору, которое является неотъемлемой частью Договора.

3.4. Арендная плата вносится Арендатором ежемесячно в полном объеме в размере, определенном в Приложении № 2, не позднее 10 числа текущего месяца, путем внесения денежных средств, безналичным порядком с обязательным указанием в платежном документе назначения платежа, номера и даты Договора по следующим реквизитам: \_\_\_\_\_  
(для физических лиц).

Арендная плата вносится Арендатором ежеквартально в полном объеме в размере, определенном в Приложении № 2 к Договору, не позднее 15 числа последнего месяца текущего квартала включительно путем внесения денежных средств безналичным порядком, с обязательным указанием в платежном документе назначения платежа, номера и даты Договора по следующим реквизитам \_\_\_\_\_  
(для юридических лиц).

3.5. Арендная плата за неполный период (квартал/месяц) исчисляется пропорционально количеству календарных дней аренды в квартале/месяце к количеству дней данного квартала/месяца.

3.6. Сумма поступлений, перечисленная Арендатором в рамках исполнения основного обязательства, зачисляется сначала в счет оплаты основного долга, и только при погашении основного долга зачисляется в текущий период по основному обязательству арендной платы.

3.7. Обязательства по внесению арендной платы за период, установленный п. 3.4. Договора, считаются исполненными после внесения Арендатором арендной платы в полном объеме. При внесении Арендатором арендной платы не в полном объеме, размер которой установлен п. 3.3. Договора, обязательства Договора считаются неисполненными.

Датой исполнения обязательств по внесению арендной платы является дата поступления арендной платы на счет, указанный в п. 3.4. Договора.

3.8. Арендная плата за пользование Земельным участком исчисляется с даты, указанной в п. 2.1. Договора и уплачивается в сроки, предусмотренные п. 3.4. Договора.

Первый платеж в полном объеме осуществляется не позднее тридцати календарных дней с даты подписания Договора.

3.9. Арендная плата изменяется в одностороннем порядке по требованию арендодателя на максимальный размер уровня инфляции, установленный в федеральном законе о федеральном бюджете на очередной финансовый год и плановый период, который изменяется ежегодно по состоянию на начало очередного финансового года, начиная с года, следующего за годом, в котором заключен Договор аренды.

#### **4. Права и обязанности Сторон**

4.1. Арендодатель имеет право:

4.1.1. Досрочно расторгнуть Договор в порядке и в случаях, предусмотренных действующим законодательством и Договором, в том числе:

- в случае использования Земельного участка способами, приводящими к его порче;
- в случае использования Земельного участка не в соответствии с видом его разрешенного использования;
- в случае использования Земельного участка не в соответствии с его целевым назначением;
- в случае невыполнения обязанностей по рекультивации земель, обязательных мероприятий по улучшению земель и охране почв;
- в случае создания или возведения на земельном участке самовольной постройки либо невыполнении обязанностей, предусмотренных частью 11 статьи 55.32 Градостроительного кодекса Российской Федерации, в сроки, установленные решением о сносе самовольной постройки либо решением о сносе самовольной постройки или ее приведении в соответствие с установленными требованиями;
- в случае неиспользования/неосвоения Земельного участка в течение 1 года;
- в случае невнесения арендной платы либо внесения не в полном объеме более 2 (двух) периодов подряд;
- в случае неподписания Арендатором дополнительных соглашений к Договору о внесении изменений, указанных в п. 4.1.3.;
- в случае переуступки Арендатором прав и обязанностей по Договору;

- в случае заключения Арендатором договора субаренды Земельного участка;
- в случае нахождения Арендатора в любой стадии процедуры банкротства (наблюдения, финансового оздоровления, внешнего управления, конкурсного производства);
- в иных случаях, установленных действующим законодательством Российской Федерации и законодательством Московской области.

4.1.2. На беспрепятственный доступ на территорию Земельного участка с целью его осмотра на предмет соблюдения условий Договора.

4.1.3. Вносить в Договор необходимые изменения и дополнения в случае внесения таковых в действующее законодательство Российской Федерации, законодательство Московской области, нормативные правовые акты органов местного самоуправления.

4.1.4. На возмещение убытков, причиненных ухудшением качества Земельного участка и экологической обстановки в результате хозяйственной деятельности Арендатора, а также по иным основаниям, предусмотренным законодательством Российской Федерации, законодательством Московской области.

4.1.5. Изъять Земельный участок в порядке, установленном действующим законодательством Российской Федерации, законодательством Московской области.

4.1.6. Обратиться в суд за взысканием задолженности по арендной плате после однократного неисполнения Арендатором обязанности по внесению арендной платы в полном объеме за период, установленный п. 3.4. Договора.

4.2. Арендодатель обязан:

4.2.1. Передать Арендатору Земельный участок в срок, установленный Договором.

4.2.2. Не чинить препятствия Арендатору в правомерном использовании (владении и пользовании) Земельного участка.

4.2.3. Не вмешиваться в хозяйственную деятельность Арендатора, если она не противоречит условиям Договора и действующему законодательству Российской Федерации, законодательству Московской области, регулирующему правоотношения по Договору.

4.2.4. В письменной форме в пятидневный срок уведомлять Арендатора об изменении реквизитов, указанных в п. 3.4 Договора, а также об изменении ИНН, КПП, почтового адреса, контактного телефона Арендодателя.

4.3. Арендатор имеет право:

4.3.1. Использовать Земельный участок на условиях, установленных Договором, исходя из разрешенного использования и целевого назначения Земельного участка.

4.3.2. Возводить с соблюдением правил землепользования и застройки здания, строения, сооружения в соответствии с целью, указанной в п. 1.3. Договора, его разрешенным использованием с соблюдением требований градостроительных регламентов и иных правил и норм.

4.4. Арендатор обязан:

4.4.1. Использовать Земельный участок в соответствии с целевым назначением, видом разрешенного использования и условиями его предоставления.

4.4.2. Использовать Земельный участок в соответствии с требованиями:

- Федерального закона от 10.01.1996 № 4-ФЗ «О мелиорации земель»;
- Федерального закона от 08.11.2007 № 257-ФЗ «Об автомобильных дорогах и о дорожной деятельности в Российской Федерации и о внесении изменений в отдельные законодательные акты Российской Федерации».

4.4.3. При досрочном расторжении Договора или по истечении его срока все произведенные без разрешения Арендодателя на Земельном участке улучшения передать Арендодателю безвозмездно.

4.4.4. Не допускать действий, приводящих к ухудшению качественных характеристик Земельного участка и прилегающих к нему территорий, экологической обстановки местности, а также к загрязнению территории.

4.4.5. Обеспечивать Арендодателю, органам муниципального и государственного контроля свободный доступ на Земельный участок, на территорию расположенных на Земельном участке зданий и сооружений.

4.4.6. Выполнять условия эксплуатации городских подземных и наземных коммуникаций, сооружений, и не препятствовать их ремонту и обслуживанию (в случае, если такие расположены на земельном участке).

4.4.7. В десятидневный срок со дня изменения своего наименования (для юридических лиц),



местонахождения (почтового адреса) и контактного телефона письменно сообщить о таких изменениях Арендодателю.

4.4.8. Осуществлять мероприятия по охране земель, установленные действующим законодательством Российской Федерации, законодательством Московской области.

4.4.9. В полном объеме уплачивать причитающуюся Арендодателю арендную плату в сроки, указанные в п. 3.4. Договора, и по требованию Арендодателя представлять копии платежных документов, подтверждающих факт оплаты арендной платы.

4.4.10. В случае получения уведомления от Арендодателя согласно п. 4.2.4. Договора перечислять арендную плату по реквизитам, указанным в уведомлении.

4.4.11. Передать Земельный участок Арендодателю по Акту приема-передачи в течение пяти дней после окончания срока действия Договора или даты его досрочного расторжения.

4.4.12. В случае направления Арендодателем Арендатору письменного предупреждения (претензии), в соответствии с порядком, установленным действующим законодательством Российской Федерации, в связи с неисполнением им обязательства по внесению арендной платы, Арендатор обязан внести арендную плату в течение пяти рабочих дней со дня получения такого предупреждения.

4.4.13. Письменно сообщить Арендодателю не позднее чем за три месяца о предстоящем освобождении Земельного участка как в связи с окончанием срока действия Договора, так и при его досрочном освобождении.

4.5. Арендатор не вправе уступать права и осуществлять перевод долга по обязательствам, возникшим из договора. Обязательства по договору должны быть исполнены Арендатором лично.

4.6. Арендодатель и Арендатор имеют иные права и несут иные обязанности, установленные законодательством Российской Федерации.

4.7. Государственный кадастровый учет и (или) государственная регистрация прав на недвижимое имущество осуществляются в соответствии с действующим законодательством.

## **5. Ответственность Сторон**

5.1. За нарушение условий Договора стороны несут ответственность в соответствии с действующим законодательством Российской Федерации, законодательством Московской области и Договором.

5.2. По требованию Арендодателя Договор может быть досрочно расторгнут судом в случаях, указанных в п. 4.1.1. Договора.

Арендодатель вправе требовать досрочного расторжения Договора только после направления Арендатору письменной претензии о необходимости исполнения им обязательства в течение 30 дней с момента ее направления.

5.3. За нарушение сроков внесения арендной платы Арендатор уплачивает Арендодателю пени в размере 0,05% от неуплаченной суммы за каждый день просрочки. Пени за первый платеж начисляются по истечении 30 (тридцати) календарных дней с даты подписания Договора.

5.4. В случае систематического (2 и более раза) неправильного указания в платежном документе банковских реквизитов, предусмотренных в п. 3.4 Договора, в результате чего денежные средства зачислены на код бюджетной классификации (КБК) «невыясненные поступления», Арендатор уплачивает Арендодателю договорную неустойку в размере 0,05 % процентов от суммы, подлежащей уплате в бюджет.

5.5. Арендатор не может быть освобожден от исполнения обязательств по Договору в случае уплаты неустойки за неисполнение или ненадлежащее исполнение обязательств.

5.6. Ответственность Сторон за нарушения условий Договора, вызванные действием обстоятельств непреодолимой силы, регулируется законодательством Российской Федерации.

## **6. Рассмотрение споров**

6.1. Все споры и разногласия, которые могут возникнуть между Сторонами, разрешаются путем переговоров в соответствии с законодательством Российской Федерации и Московской области.

6.2. При невозможности урегулирования спорных вопросов в процессе переговоров, споры подлежат рассмотрению с участием граждан в судах общей юрисдикции, с участием организаций, являющихся юридическими лицами, граждан, осуществляющих предпринимательскую деятельность в Арбитражном суде Московской области.

## **7. Изменение условий договора**

7.1. Изменения и дополнения к условиям Договора действительны при условии, что они оформлены в письменном виде и подписаны уполномоченными представителями сторон по Договору в форме дополнительного соглашения, которое является неотъемлемой частью настоящего договора/и подлежит регистрации в установленном порядке (для договоров, заключенных на срок более 1 года).

7.2. Изменение вида разрешенного использования Земельного участка не допускается.

7.3. Арендатору запрещается заключать договор уступки требования (цессии) по Договору.

7.4. Арендатору запрещается заключать договор субаренды Земельного участка.

## **8. Дополнительные и особые условия договора**

8.1. О форс-мажорных обстоятельствах каждая из сторон обязана немедленно известить другую. Сообщение должно быть подтверждено документом, выданным уполномоченным на то государственным органом. При продолжительности форс-мажорных обстоятельств свыше 6 (шести) месяцев или при неустранении последствий этих обстоятельств в течение 6 (шести) месяцев стороны должны встретиться для выработки взаимоприемлемого решения, связанного с продолжением Договора.

8.2. Договор, а также, все изменения и дополнения к нему, подлежит государственной регистрации.

8.3. Обязанность и расходы по государственной регистрации Договора, а также изменений и дополнений к нему, возлагаются на Арендодателя.

## **9. Приложения к Договору**

К Договору прилагается и является его неотъемлемой частью:

Приложение № 1. Протокол.

Приложение № 2. Расчет арендной платы.

Приложение № 3. Акт приема-передачи Земельного участка.

## **10. Адреса, реквизиты и подписи Сторон**

Арендодатель:

Юридический адрес:

Московская обл, рп Лотошино, ул Центральная,  
стр 18

Почтовый адрес:

Московская обл, рп Лотошино, ул Центральная,  
стр 18

ИНН/КПП 5071000888/507101001

\_\_\_\_\_ (Ф.И.О.)

Арендатор:

Юридический адрес: \_\_\_\_\_

Почтовый адрес: \_\_\_\_\_

ИНН/КПП \_\_\_\_\_ / \_\_\_\_\_

\_\_\_\_\_ (Ф.И.О.)

Приложение № 2 к договору  
аренды  
№ \_\_\_\_\_  
от « \_\_\_ » \_\_\_\_\_ 20\_\_ года

Расчет арендной платы за Земельный участок

1. Годовая арендная плата (Апл) за Земельный участок рассчитывается в соответствии с Протоколом.

№ п/п	S, кв. м	ВРИ	Годовая арендная плата, руб.
1	805403	для сельскохозяйственного производства.	

2. Годовая арендная плата за Земельный участок составляет \_\_\_\_\_ рублей, а сумма регулярного ежеквартального/ежемесячного платежа:

	Арендная плата (руб.)*
Квартал/Месяц	
Квартал/Месяц	

\*указывается сумма платежа за неполный период с обязательным указанием неполного периода.

Подписи Сторон

Арендодатель:

\_\_\_\_\_ (Ф.И.О.)

Арендатор:

\_\_\_\_\_ (Ф.И.О.)

Приложение № 3 к договору  
аренды  
№ \_\_\_\_\_  
от «\_\_» \_\_\_\_\_ 20\_\_ года

### Акт приема-передачи земельного участка

\_\_\_\_\_ в лице \_\_\_\_\_, действующ\_\_\_ на основании \_\_\_\_\_, в дальнейшем именуем\_\_\_ «Арендодатель», с одной стороны, и \_\_\_\_\_ (наименование или Ф.И.О.) в лице \_\_\_\_\_ (должность или Ф.И.О.), действующ\_\_\_ на основании \_\_\_\_\_ (устава, доверенности или паспорта), в дальнейшем именуем\_\_\_ «Арендатор», с другой стороны, в дальнейшем совместно именуемые «Стороны», на основании \_\_\_\_\_ составили настоящий акт приема-передачи к Договору аренды земельного участка от «\_\_» \_\_\_\_\_ 20\_\_ года № \_\_\_\_\_ о нижеследующем.

1. Арендодатель передал, а Арендатор принял во временное владение и пользование за плату Земельный участок, указанный в п. 1.1. Договора.

2. Переданный Земельный участок на момент его приема-передачи находится в состоянии, удовлетворяющем Арендатора.

3. Арендатор претензий к Арендодателю не имеет.

### Подписи Сторон


Арендодатель:

\_\_\_\_\_ (Ф.И.О.)

Арендатор:

\_\_\_\_\_ (Ф.И.О.)





ЭЛЕКТРОННАЯ  
ПЛОЩАДКА  
РОССИИ

# АУКЦИОН В ЭЛЕКТРОННОЙ ФОРМЕ ПО АРЕНДЕ ЗЕМЕЛЬНОГО УЧАСТКА

## ПАМЯТКА



МОСКОВСКАЯ ОБЛАСТЬ



## Содержание

<b>1</b>	<b>Начало работы на электронной площадке</b>	<b>3</b>
<b>2.</b>	<b>Порядок регистрации (аккредитации) на электронной площадке</b>	<b>4</b>
2.1.	Регистрация на электронной площадке: основные понятия	4
2.2.	Подача заявки на первичную регистрацию (аккредитацию) на электронной площадке	5
	<b>Вход в личный кабинет</b>	<b>7</b>
<b>3</b>	<b>Поиск процедур</b>	<b>8</b>
<b>4</b>	<b>Функционал работы Доверенных лиц (только физических лиц) и Доверителей</b>	<b>10</b>
<b>5</b>	<b>Подача заявки на участие в аукционе</b>	<b>14</b>
5.1.	Для подачи заявки:	14
5.2.	<b>Предоставление рабочего места</b> с доступом в сеть Интернет для подачи заявки на участие в аукционе возможно по месту нахождения ГКУ «РЦТ»:	17
<b>6</b>	<b>Работа с денежными средствами</b>	<b>18</b>
6.1.	Просмотр состояния аналитического счета	18
6.2.	Порядок перечисления средств на участие в аукционе	18
<b>7.</b>	<b>Участие в аукционе</b>	<b>19</b>
<b>8.</b>	<b>Просмотр сведений о результатах аукциона</b>	<b>22</b>



# 1 Начало работы на электронной площадке

Для начала работы на электронной площадке необходимо иметь электронную подпись (далее - ЭП).

ЭП - это аналог подписи и синей печати в цифровом формате, который применяется для придания юридической силы документам на электронных носителях.

В соответствии с Регламентом электронной площадки «РТС-тендер Имущественные торги» для работы на электронной площадке необходимо:

1. При отсутствии ЭП, ее получить;
2. Выполнить настройки программного обеспечения;
3. Пройти процедуру регистрации на электронной площадке.

## Получение ЭП

Необходимый пакет документов для оформления электронной подписи.

Для юридических лиц (КФХ):

- ✓ Заявление на получение электронной подписи (формируется при заполнении заявки)
- ✓ Заверенная копия СНИЛС руководителя (представителя) организации
- ✓ Заверенная копия паспорта руководителя (представителя) организации
- ✓ Заверенная копия Решения/Протокола о назначении на должность руководителя организации

Все документы, кроме заявления и доверенностей заверяются печатью организации и подписью руководителя (копия верна, подпись, печать)

Для граждан, в том числе ИП (КФХ):

- ✓ Заявление на получение электронной подписи (формируется при заполнении заявки)
- ✓ Заверенная копия СНИЛС
- ✓ Заверенная копия паспорта
- ✓ Заверенная копия ИНН (свидетельство о постановке на учет в налоговой физ.лица)

Все документы заверяются подписью гражданина/ИП (копия верна, подпись, печать (при наличии))

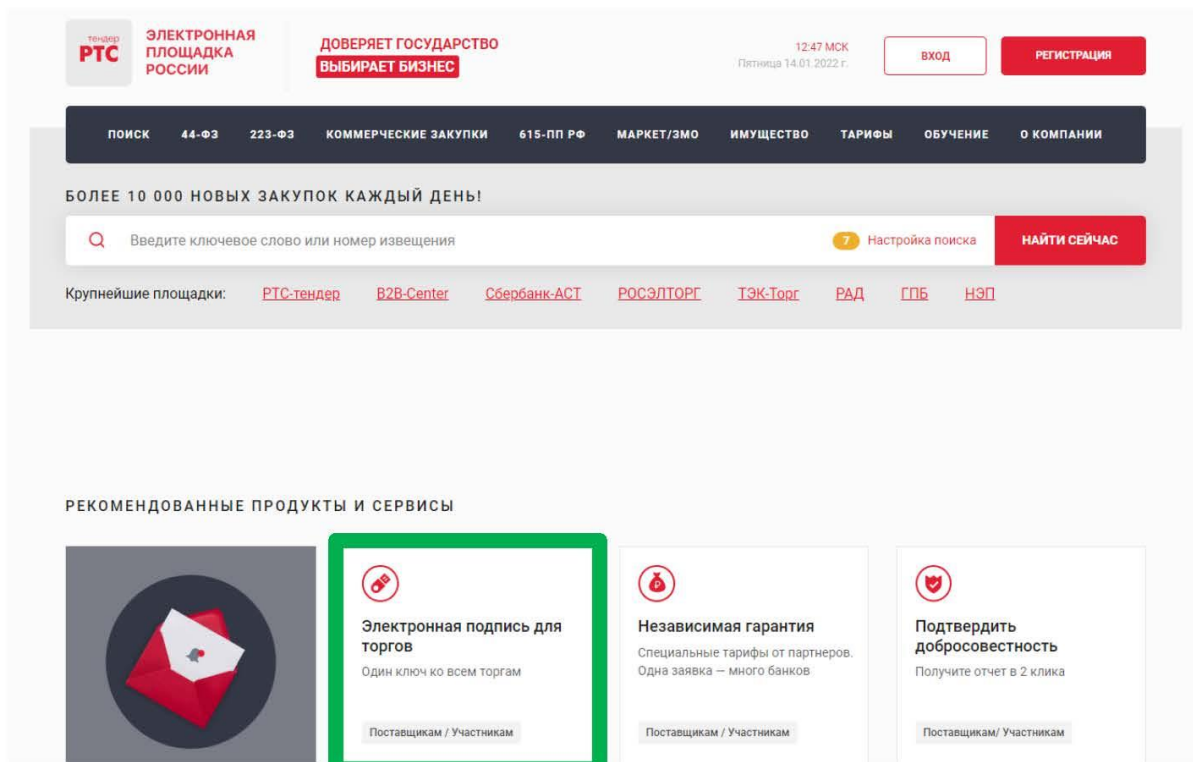
**Оформить и получить ЭП возможно несколькими способами.**

**1. Получить ЭП возможно в одном из аккредитованных удостоверяющих центров самостоятельно в соответствии с требованиями действующего законодательства.**

## 2. Также получить ЭП возможно на электронной площадке РТС-тендер:

### Для получения электронной подписи:

1. С главной страницы сайта перейдите в раздел «Электронная подпись для торгов»;



2. ЭП Вы можете получить в удостоверяющем центре, нажав кнопку «Получить подпись».

### Обращаем Ваше внимание:

По всем вопросам получения ЭП или настройки рабочего места можно обратиться в контакт-центр по телефону: **8 (499) 648-80-28**

## 2. Порядок регистрации (аккредитации) на электронной площадке

### 2.1. Регистрация на электронной площадке: ОСНОВНЫЕ ПОНЯТИЯ

**Регистрация**- процедура, необходимая для получения доступа к работе на электронной площадке, к участию в аукционах. Совершать юридически значимые действия на электронной площадке Заявитель может только при наличии регистрации.

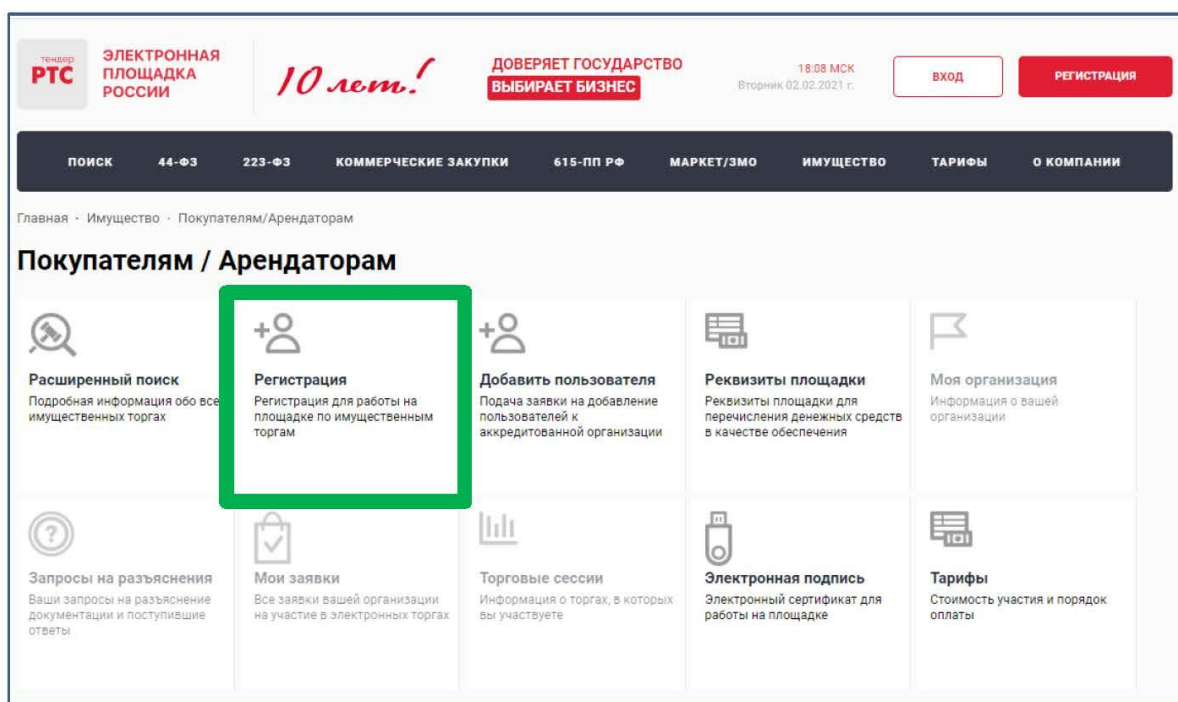
Срок рассмотрения заявки на регистрацию не может превышать 3 рабочих дней с момента ее подачи (в соответствии с ч.2 ст.5 от 15.05.2019 ПП РФ № 603).

Лица, ранее до 01.01.2019 зарегистрированные (аккредитованные) на электронной площадке по 44-ФЗ, а также лица, прошедшие с 01.01.2019 регистрацию в Едином реестре участников закупок (далее - ЕРУЗ), имеют доступ к работе на электронной площадке без процедуры первичной регистрации (аккредитации) на электронной площадке.

## 2.2. Подача заявки на первичную регистрацию (аккредитацию) на электронной площадке

Для подачи заявки на регистрацию выполните следующие действия:

1. С главной страницы РТС-тендер перейдите в раздел «Имущество»;
2. Выберите раздел «Покупателям / Арендаторам», далее «Регистрация»;



3. Заполните форму «Первичная регистрация»:

- Нажмите «Выберите сертификат». Заданные в сертификате ЭП данные автоматически заполнят ряд полей формы «Первичная регистрация»;



**Первичная регистрация**

**Информация о лице, подписавшем заявку**

Сертификат электронной подписи Заявителя \* Выберите сертификат

Фамилия \*

Имя \*

Отчество

Должность

Номер телефона \* + 7 - ( ) - добавочный номер

Адрес электронной почты \*

Имя пользователя (логин) \*

Пароль \*

Подтверждение пароля \*

Кодовое слово \*

- Заполните обязательные поля, отмеченные «\*»:

**В разделе «Банковские реквизиты»** указываются банковские реквизиты Заявителя, которые будут использоваться для вывода средств с виртуального счета Заявителя на электронной площадке.

**Банковские реквизиты**

БИК \*

Расчетный счет \*

Корреспондентский счет

Лицевой счет

Наименование банка \*

Адрес банка \*

**В разделе «Претендент»** проставьте галочку в чек-боксе «Аккредитация на площадке». В чек-боксе «Ознакомлен» проставьте галочку;

**Претендент**

Аккредитация на площадке

Ознакомлен

\*Получателями государственного и муниципального имущества могут быть любые физические и юридические лица, за исключением государственных и муниципальных унитарных предприятий, государственных и муниципальных учреждений, а также юридических лиц в установленном количестве долей (доли) РФ, субъектов РФ и муниципальных образований (превышает 25% - доли не более, предельный срок владения 25 лет) Федеральным законом \*

**В разделе «Заявление о присоединении»** нажмите кнопку «Сформировать». Проставьте галочку в чек-боксе «Заявитель ознакомлен с Лицензионным договором, Регламентом электронной площадки, Соглашением о гарантийном обеспечении, согласен с их условиями и присоединяется к ним подписанием «Заявления о присоединении к документам площадки»;

**Заявление о присоединении**

Заявитель ознакомлен с Лицензионным договором, Регламентом площадки, Соглашением о гарантийном обеспечении, согласен с их условиями и присоединяется к ним подписанием Заявления о присоединении к документам площадки

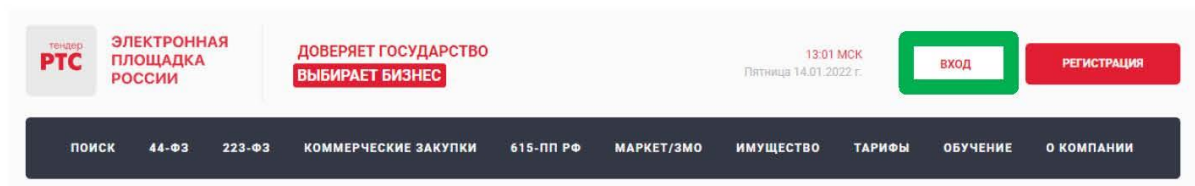
**4.** Нажмите кнопку «Подать заявку на регистрацию».

По итогам рассмотрения заявки на регистрацию на адрес электронной почты Заявителя, указанной в заявке на регистрацию, направляется уведомление о решении, принятом электронной площадкой в отношении такой заявки на регистрацию.


## Вход в личный кабинет

Вход в Личный кабинет осуществляется через кнопку «Вход»:


1. Войдите на главную страницу сайта РТС-тендер;
2. В правом верхнем углу нажмите кнопку «Вход»;



3. В разделе «Имущественные торги» выберите Вашу роль на площадке «Покупатель/Арендатор»



4. При наведении на раздел отображаются кнопки «Вход» и «Аккредитация». Нажмите кнопку «Вход».
5. Откроется страница авторизации.



6. Лицам, прошедшим первичную регистрацию (аккредитацию) на электронной площадке, а также лицам, ранее до 01.01.2019 зарегистрированным (аккредитованным) на электронной площадке по 44-ФЗ, и лицам, прошедшим регистрацию с 01.01.2019 в ЕРУЗ, необходимо войти в личный кабинет по ЭП. Для входа в личный кабинет по ЭП требуется нажать кнопку «Электронная подпись».

7. Лицам, ранее до 01.01.2019 зарегистрированным (аккредитованным) на электронной площадке по 44-ФЗ, а также лицам, прошедшим регистрацию с 01.01.2019 в ЕРУЗ, предоставляется возможность войти в личный кабинет через Единую систему идентификации и аутентификации (далее - ЕСИА). Для входа в личный кабинет через ЕСИА необходимо нажать кнопку «Госуслуги».

8. Лицам, зарегистрированным в ЕСИА, но не прошедшим до 01.01.2019 регистрацию (аккредитацию) на электронной площадке по 44-ФЗ, а также не прошедшим с 01.01.2019 регистрацию в ЕРУЗ, требуется пройти процедуру первичной регистрации (аккредитации) на электронной площадке согласно п. 2.2.

### 3 Поиск процедур

Для поиска процедур из открытой части сайта РТС-тендер:

1. Перейдите на главную страницу РТС-тендер;
2. В верхней части страницы кликните на раздел «Имущество», далее «Покупателям/Арендаторам»;
3. Перейдите в раздел «Расширенный поиск»;



**ЭЛЕКТРОННАЯ  
ПЛОЩАДКА  
РОССИИ**

**ДОверяЕТ ГОСУДАРСТВО  
ВЫБИРАЕТ БИЗНЕС**

13:15 MCK  
Пятница 14.01.2022 г.

ВХОД

РЕГИСТРАЦИЯ

ПОИСК
44-ФЗ
223-ФЗ
КОММЕРЧЕСКИЕ ЗАКУПКИ
615-ПП РФ
МАРКЕТ/ЗМО
ИМУЩЕСТВО
ТАРИФЫ
ОБУЧЕНИЕ
О КОМПАНИИ

Главная · Имущество · Покупателям/Арендаторам

## Покупателям / Арендаторам

**Расширенный поиск**  
Подробная информация обо всех имущественных торгах

**Регистрация**  
Регистрация для работы на площадке по имущественным торгам

**Добавить пользователя**  
Поддача заявки на добавление пользователей к аккредитованной организации

**Реквизиты площадки**  
Реквизиты площадки для перечисления денежных средств в качестве обеспечения

**Моя организация**  
Информация о вашей организации

**Запросы на разъяснения**  
Ваши запросы на разъяснение документации и поступившие ответы

**Мои заявки**  
Все заявки вашей организации на участие в электронных торгах

**Торговые сессии**  
Информация о торгах, в которых вы участвуете

**Электронная подпись**  
Электронный сертификат для работы на площадке

**Тарифы**  
Стоимость участия и порядок оплаты

#### 4. Осуществите поиск по представленным фильтрам.

**БОЛЕЕ 10 000 НОВЫХ ЗАКУПОК КАЖДЫЙ ДЕНЬ!**

НАЙТИ

**Площадки**

2 выбрано

Номер извещения

Продавец (Собственник) (ИНН/КПП)

Организатор (ИНН)

Правило проведения

16 выбрано

Тип процедуры

**Начальная минимальная цена**

От  До  руб.

**Размер задатка**

От  До  руб.

**Дата публикации извещения**

С  По

**Дата окончания срока подачи заявок**

С  По

Регион

ПОКАЗАТЬ

НАСТРОЙКА ФИЛЬТРОВ  
очистить

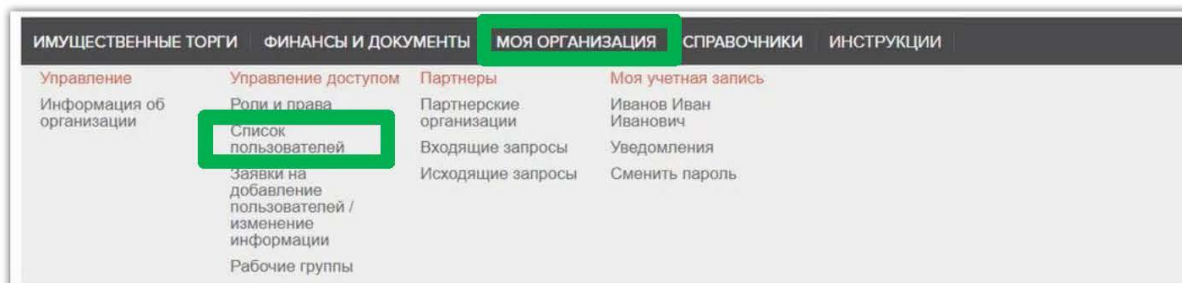
ВСЕ
АКТУАЛЬНЫЕ
В АРХИВЕ
Цена по убыванию
Новые вверху

Номер на площадке	Номер лота	Статус на площадке	Осталось:	Начальная максимальная цена
80190	1	Подача заявок	30 дн, 22 ч, 43 мин.	<b>1 566,00 руб.</b>
<b>Открытое акционерное общество «Российские железные дороги» в лице Московской железной</b> <a href="#">далее...</a>				
Организатор	ОТКРЫТОЕ АКЦИОНЕРНОЕ ОБЩЕСТВО «РОССИЙСКИЕ ЖЕЛЕЗНЫЕ ДОРОГИ»			
Продавец	Южно-Уральская ДРП ЦДРП			
Регион	Брянская обл.			
Площадка	РТС-тендер			
Дата публикации	14 января 2022, 13:10 MCK			
Окончание приема заявок	14 февраля 2022, 12:00 MCK			
<span>0</span> <span>Реализация (продажа) непрофильных и профильных активов</span> <span>Аукцион</span>				
<div style="background-color: #e00; color: #fff; padding: 5px 15px; border-radius: 3px;">ПОДАТЬ ЗАЯВКУ</div>				
Номер на площадке	Номер лота	Статус на площадке	Осталось:	Начальная максимальная цена
22000012130000000001	1	Публикация извещения	26 дн, 21 ч, 43 мин.	<b>25 620,00 руб.</b>
<b>Проведение аукциона по аренде земельного участка из земель сельскохозяйственного назн</b> <a href="#">далее...</a>				
Организатор	Администрация городского поселения Тайтурского муниципального образования			
Продавец	Администрация городского поселения Тайтурского муниципального образования			
Регион	Иркутская обл.			
Площадка	РТС-тендер			
Дата публикации	14 января 2022, 13:01 MCK			
Окончание приема заявок	10 февраля 2022, 11:00 MCK			

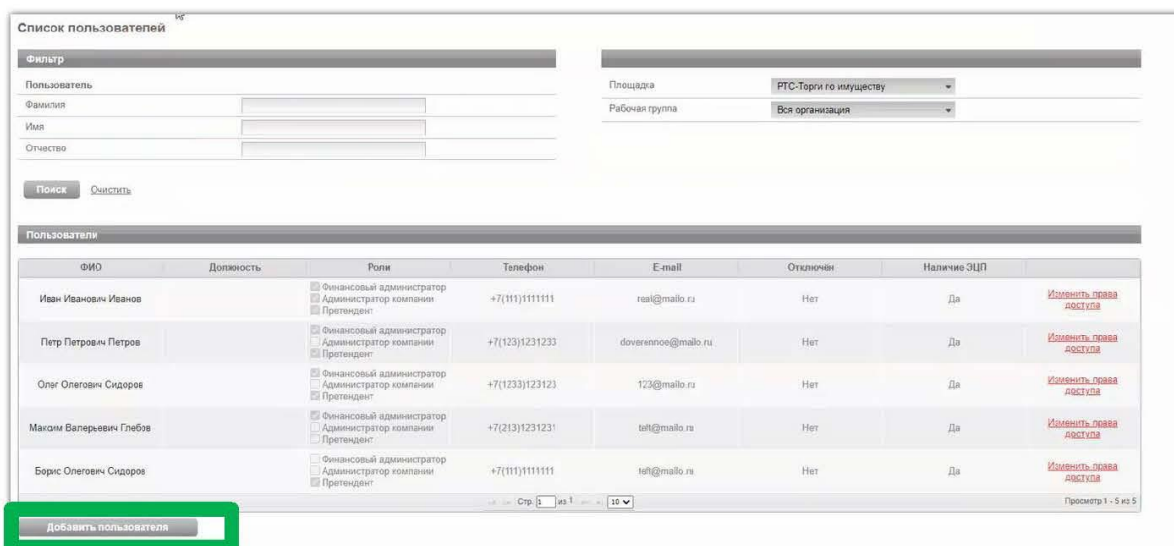




2. В личном кабинете в старой версии сайта необходимо выбрать раздел «Моя организация» и далее перейти в «Список пользователей»;



3. В открывшемся списке пользователей необходимо нажать кнопку «Добавить пользователя»;



4. В открывшейся заявке нажимаем «Выбрать из списка» (если сертификат установлен на ПК) или «Загрузить из файла» (если открытый ключ сертификата находится на другом носителе);



5. Выбираем сертификат Доверенного лица, после чего нажимаем кнопку «ок», затем заполняем все обязательные поля заявки;



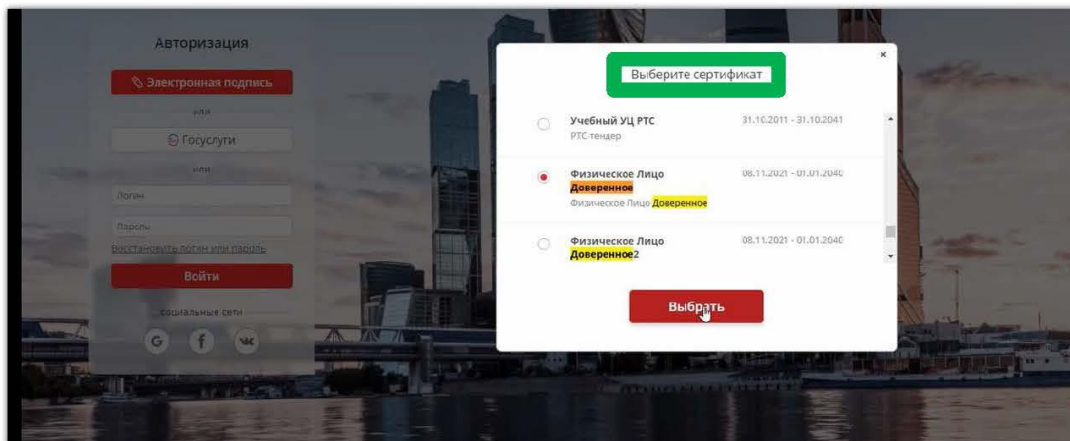
Настройка ролей пользователя

ФИО	Должность	Телефон	E-mail	Отключен	Наличие ЭЦП
Физическое Лицо Доверенное		+7(222)1231231	qwe@mail.ru	Нет	Да

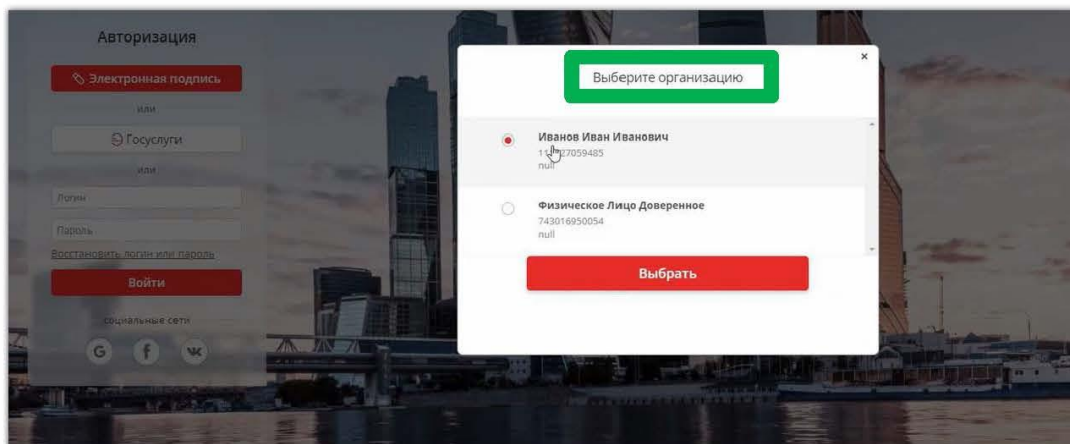
  

Наименование рабочей группы	Наименование роли	Описание роли	Роль выбрана
Вся организация	Финансовый администратор	Роль регулирует разрешения на возможность просматривать транзакции по счету, его детали, пополнение счета, снятие средств, редактирование реквизитов	<input type="checkbox"/>
	Администратор компании		<input type="checkbox"/>
	Продавец	Работа с процедурой	<input type="checkbox"/>
	<b>Претендент</b>	Участие в процедурах	<input checked="" type="checkbox"/>
	Получатель расширенной информации по заявкам	Получение расширенной информации по заявкам на лог	<input type="checkbox"/>

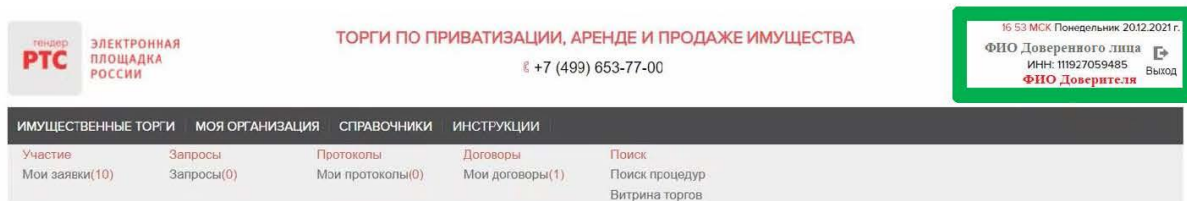
8. После того, как сертификат Доверенного лица добавлен в личный кабинет Доверителя, у Доверенного лица появляется возможность входа по своей электронной подписи от лица Доверителя. Для чего на странице авторизации Доверенному лицу необходимо выбрать свой сертификат.



9. После выбора сертификата необходимо в разделе «Выберите организацию» выбрать Доверителя от имени которого будут совершаться действия на электронной площадке.



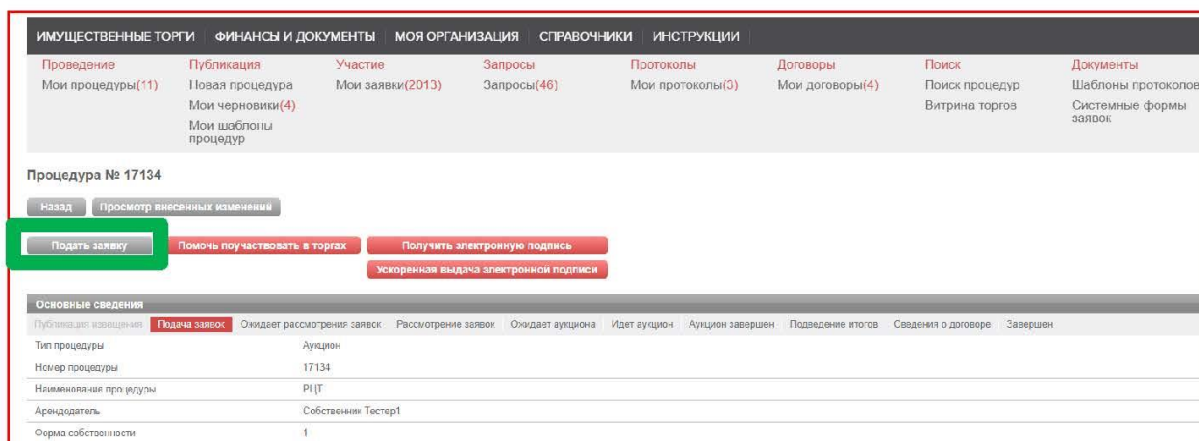
10. После входа Доверенного лица на электронную площадку под Доверителем все последующие действия Доверенным лицом совершаются от имени Доверителя.



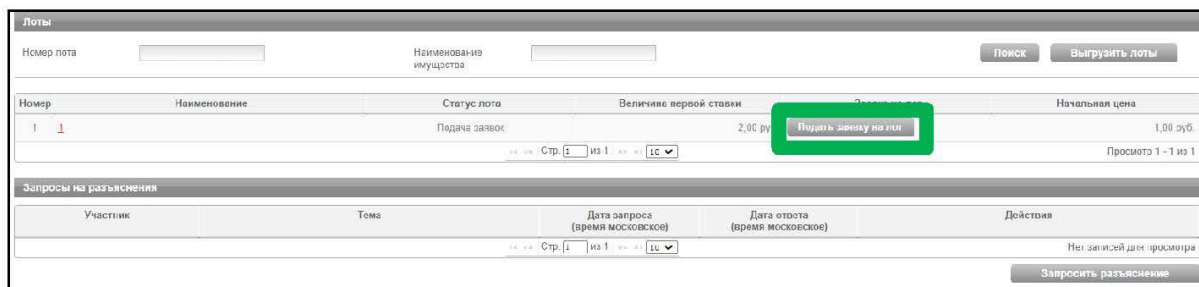
## 5 Подача заявки на участие в аукционе

### 5.1. Для подачи заявки:

1. Войдите в Личный кабинет по электронной подписи;
2. Найдите необходимый аукцион;
3. Нажмите на «№» или «Наименование лота» соответствующего аукциона;
4. Нажмите кнопку «Подать заявку»;



5. Далее в разделе Лоты нажмите на кнопку «Подать заявку на лот»;



В разделах «Информация по аренде» и «Банковские реквизиты Претендента» поля частично будут заполнены автоматически на основе аккредитационных данных Заявителя и информации о лоте, на который подается заявка.



6. Проставьте галочку в чек-боксе «Согласен с условиями Информационного сообщения».

**Заявка на участие в аукционе в электронной форме**

**Информация по аренде**

Инициатор:	ООО Тестер1
Претендент:	ООО Тестер2
В лице:	Тестер 5
Действующий на основании *	<input checked="" type="radio"/> Устава <input type="radio"/> Положения <input type="radio"/> Другой документ
Адрес местонахождения:	505005, Российская Федерация, г Москва, Садовое кольцо, Дом 5, 5 2
Почтовый адрес:	123123, Российская Федерация, Респ. Башкортостан, Уфимский р-н, ст. Ишимский, Петровка, 1122, 6
Контактный телефон:	+7(123)321234
ИНН:	8027801146
ОГРН:	4030078080643

Заявка подается представителем Претендента

**принял решение об участии в аукционе в электронной форме на право заключения договора аренды земельного участка:**

**№ Лота 1**  
 Дата аукциона: 28.09.2020 0:00:00  
 Наименование Объекта(ов) (лота) аукциона в электронной форме: 1  
 Начальная цена: 1,00 руб.  
 Описание лота / характеристики: В соответствии с извещением о проведении аукциона

**и обязуется обеспечить поступление задатка в размере 0,20 руб. Ноль, рублей 20 копеек (оумма прописью), в ороки и в порядке, установленные в Извещении о проведении аукциона в электронной форме на право аренды Земельного участка в электронной форме, и в соответствии с Регламентом Оператора электронной площадки.**

**Банковские реквизиты Претендента**

ИНН Претендента:	8027801146
ОГРН Претендента:	741231234
Наименование банка:	Банк Тестера 5 ОАО ББ
БИР:	580505066
Расчетный счет:	4070200000000000000
Корр. счет:	

**Содержание заявки**

- Заявитель обязуется:
  - Соблюдать условия и порядок проведения аукциона в электронной форме, содержащиеся в Извещении о проведении аукциона в электронной форме и Регламенте Оператора электронной площадки.
  - В случае признания Победителем аукциона в электронной форме, а также в иных случаях, предусмотренных пунктами 13 и 14 статьи 39.12 Земельного кодекса Российской Федерации, заключить договор аренды с Арендодателем в соответствии с порядком, сроками и требованиями, установленными Извещением о проведении аукциона в электронной форме и договором аренды земельного участка.
  - Использовать земельный участок в соответствии с видом разрешенного использования, указанным в Извещении о проведении аукциона в электронной форме и договоре аренды земельного участка.
- Заявитель согласен и принимает все условия, требования, положения Извещения о проведении аукциона в электронной форме, проект договора аренды Земельного участка и Регламент Оператора электронной площадки, и они ему известны. Заявитель известен сведения о Земельном участке, Заявитель надлежащим образом ознакомлен с реальным состоянием Земельного участка и **не имеет претензий к ним.**
- Заявитель извещен о том, что он вправе отозвать Заявку в любое время до установленной даты и времени окончания срока приема Заявок на участие в аукционе в электронной форме, в порядке, установленном в Извещении о проведении аукциона в электронной форме.
- Изменение вида разрешенного использования Земельного участка, переданного в аренду по результатам аукциона в электронной форме, в течение срока действия договора аренды не допускается.
- Ответственность за достоверность представленных документов и информации несет Заявитель.
- Заявитель подтверждает, что на дату подписания настоящей Заявки ознакомлен с порядком проведения аукциона в электронной форме, порядком внесения, блокирования и прекращения блокирования денежных средств в качестве задатка, и они ему известны.
- Заявитель осведомлен и согласен с тем, что Арендодатель / Организатор аукциона в электронной форме не несет ответственности за ущерб, который может быть причинен Заявителем отменой аукциона в электронной форме, внесением изменений в Извещении о проведении аукциона в электронной форме, а также приостановлением процедуры проведения аукциона в электронной форме. При этом Заявитель считается уведомленным об отмене аукциона в электронной форме, внесении изменений в Извещении о проведении аукциона в электронной форме с даты публикации информации об отмене аукциона в электронной форме для размещения информации о проведении торгов [www.biprj.gov.ru](http://www.biprj.gov.ru) и [сайт Оператора электронной площадки](http://сайт Оператора электронной площадки).
- Условия аукциона в электронной форме, порядок и условия заключения договора аренды земельного участка с Участником аукциона в электронной форме сроки и порядок являются актом оферты в соответствии со статьей 438 Гражданского кодекса Российской Федерации.
- В соответствии с Федеральным законом от 27.07.2006 № 152-ФЗ «О персональных данных», подпадая Заявку Заявитель дает согласие на обработку персональных данных, указанных выше и содержащихся в представленных документах, а также участия в аукционе в электронной форме. (Под обработкой персональных данных понимается совершение, в том числе, следующих действий: сбор, систематизация, накопление, хранение, уточнение (обновление, изменение), использование, обличивание, блокирование, уничтожение персональных данных). При этом общее описание вышеуказанных способов обработки данных приведено в Федеральном законе от 27.07.2006 № 152-ФЗ, а также на передачу такой информации третьим лицам, в случаях, установленных нормативными документами вышестоящих органов и законодательством. Настоящее согласие действует бессрочно и может быть отозвано в любой момент по согласию сторон. Заявитель подтверждает, что ознакомлен с положениями Федерального закона от 27.07.2006 № 152-ФЗ «О персональных данных», права и обязанности в области защиты персональных данных ему известны.

\* Согласен с условиями Информационного сообщения

**Печать формы заявки**



### ВНИМАНИЕ!

**Если заявка из личного кабинета Заявителя подается представителем (Доверенным лицом) ОБЯЗАТЕЛЬНО:**

- проставить галочку в чек-боксе «Заявка подается представителем Претендента»;
- заполнить реквизиты Представителя.

Заявка на участие в продаже посредством публичного предложения в электронной форме

Сведения о продаже	
Организатор	"ООО Tester1"
Претендент	Физическое Лицо Доверитель
В лице	
Паспортные данные:	Серия:0100 Номер:121212 Когда выдан:08.11.2021 Кем выдан:Отделом УФМС
Адрес регистрации по месту жительства	222222, Российская Федерация, Респ. Адыгея, г. Майкоп, Ленина 2, 2, ОКАТО: 79401000000
Адрес регистрации по месту пребывания	222222, Российская Федерация, Респ. Адыгея, г. Майкоп, Ленина 2, 2, ОКАТО: 79401000000
Контактный телефон	+7(111)1111111
<input checked="" type="checkbox"/> Заявка подается представителем Претендента	
ФИО	Сертификат для демонстрации1
Дата выдачи доверенности *	<input type="text"/>
Номер доверенности *	<input type="text"/>
Паспортные данные:	Серия *: <input type="text"/> Номер *: <input type="text"/> Когда выдан *: <input type="text"/> Кем выдан *: <input type="text"/>
Адрес регистрации по месту жительства *	<input type="text"/>
Адрес регистрации по месту пребывания *	<input type="text"/>
Контактный телефон *	+ 7 - ( <input type="text"/> ) - <input type="text"/> добавочный номер <input type="text"/>

**7. В Разделе «Электронные образы документов, входящих в состав заявки» необходимо приложить документы в форме электронных документов или электронных образов документов, то есть документов на бумажном носителе, преобразованных в электронно-цифровую форму путем сканирования с сохранением их реквизитов:**

- копии документов, удостоверяющих личность заявителя (для граждан, в том числе зарегистрированных в качестве индивидуального предпринимателя);
- надлежащим образом заверенный перевод на русский язык документов о государственной регистрации юридического лица в соответствии с законодательством иностранного государства в случае, если Заявителем является иностранное юридическое лицо.

Электронные образы документов, входящих в состав заявки

1. Копии документов, удостоверяющих личность заявителя (в случае предоставления паспорта гражданина Российской Федерации необходимо прикрепить копии всех (20 стр.) паспорта: от 1-ой страницы с изображением Государственного герба Российской Федерации до 20-ой страницы с "Извлечением из Положения о паспорте гражданина Российской Федерации").

Копии документов, удостоверяющих личность заявителя (в случае предоставления паспорта гражданина Российской Федерации необходимо прикрепить копии всех (20 стр.) паспорта от 1-ой до 20-ой страницы с "Извлечением из Положения о паспорте гражданина Российской Федерации" исключительно

Доступ к процедуре - рабочие группы

Вся организация

Сохранить черновик

8. После прикрепления всех требуемых документов нажмите кнопку «Подать заявку».

## 5.2. Предоставление рабочего места с доступом в сеть Интернет для подачи заявки на участие в аукционе возможно по месту нахождения ГКУ «РЦТ»:

Предоставление рабочего места с доступом в сеть Интернет для подачи заявки осуществляется в период заявочной кампании согласно Извещению о проведении аукциона по рабочим дням:

понедельник - четверг с 09 час. 00 мин. до 18 час. 00 мин.

пятница и предпраздничные дни с 09 час. 00 мин. до 16 час. 45 мин.;

перерыв с 13 часов 00 минут до 14 час. 00 мин.

### Внимание!

В связи с установленным по адресу: Московская область, городской округ Красногорск, г. Красногорск, бульвар Строителей, д. 7, **контрольно-пропускным режимом**, заявителю, подающему заявку на участие в аукционе, или его уполномоченному представителю, следует **не позднее, чем за один рабочий день** (до 14 час. 00 мин.) для граждан Российской Федерации и **не позднее, чем за шесть рабочих дней** (до 14 час. 00 мин.) для иностранных граждан до даты посещения ГКУ «РЦТ» сообщить следующие сведения для оформления соответствующего пропуска: номер аукциона, фамилию, имя, отчество на электронную почту [rct\\_torgi@mosreg.ru](mailto:rct_torgi@mosreg.ru).

**Для прохода** в здание, расположенное по адресу: Московская область, городской округ Красногорск, г. Красногорск, бульвар Строителей, д. 7, **визитеру необходимо при себе иметь документ, удостоверяющий его личность.**

В случае несоблюдения указанного порядка и сроков заказа пропуска по вине заявителя, организатор аукциона признается исполнившим возможность обеспечения всем заявителям или их уполномоченным представителям, подать заявку на участие в аукционе.

## 6 Работа с денежными средствами

### 6.1. Просмотр состояния аналитического счета

Аналитический счет - счет, организованный в электронном виде при подписании Заявителем Соглашения о гарантийном обеспечении на электронной площадке РТС-тендер «Имущественные торги», на котором учитываются такие операции, как зачисление денежных средств, их блокирование/прекращение блокирования, а также различного рода списания.

Номер аналитического счета и информация о количестве денежных средств содержится в Личном кабинете в разделе «Финансы и документы», далее «Счета и транзакции». Номер аналитического счета имеет формат «ХХ.ХХХХХ.ХХХХХ-PRV». Так же в данном разделе есть возможность создавать бланки пополнения счета и выводить денежные средства.

Счета компании						
Площадка	Номер счета	Свободная сумма	Заблокированная сумма	Сумма на снятие	Сумма на оплату	
РТС-Торги по имуществу	18.34247.86540-PRV	Детали 9064848994,38 руб.	Пополнить 4657053,80 руб.	191351,84 руб.	0,00 руб.	Просмотр 1 - 1 из 1

### 6.2. Порядок перечисления средств на участие в аукционе

Для оплаты задатка необходимо пополнить свой аналитический счет на сумму не менее размера задатка, установленного Извещением о проведении аукциона.

Перечисление денежных средств по разным аукционам возможно одним платежом. В назначении платежа **указание номера аналитического счета обязательно.**

**Бланк платежного поручения с указанием аналитического счета для перечисления денежных средств может быть сформирован в Личном кабинете:**

1. Войдите в Личный кабинет;
2. Перейдите в раздел «Финансы и документы», далее «Счета и транзакции».
3. Нажмите кнопку «Пополнить» в строке со счетом, который имеет формат «ХХ.ХХХХХ.ХХХХХ - PRV»;

Счета компании						
Площадка	Номер счета	Свободная сумма	Заблокированная сумма	Сумма на снятие	Сумма на оплату	
РТС-Торги по имуществу	18.34247.86540-PRV	Детали 9064848994,38 руб.	Пополнить 4657053,80 руб.	191351,84 руб.	0,00 руб.	Просмотр 1 - 1 из 1

4. Либо нажмите на ссылку «Детали» в строке с номером аналитического счета, который имеет формат «ХХ.ХХХХХ.ХХХХХ - PRV»;



Площадка	Номер счета	Свободная сумма	Заблокированная сумма	Сумма на снятие	Сумма на оплату
РТС-Торги по имуществу	18.34247.86540-PRV	094040894,36 руб. <b>Детали</b>	4557053,00 руб. <b>Пополнить</b>	191351,04 руб.	0,00 руб.

5. Откроется страница просмотра счета, нажмите кнопку «Пополнить счет».

Счет	
Площадка	РТС-Торги по имуществу
Номер счёта	15.00858.01117-PRV
Состояние	Активен
Свободная сумма	9 943 594 475,70 руб.
Заблокированная сумма	35 531 991,60 руб.
Сумма на снятие	20 873 532,70 руб.
Сумма на оплату	0,00 руб.
<input type="button" value="Пополнить счет"/> <input type="button" value="Вывести средства"/>	
Банковские реквизиты	
Наименование банка	test5
Расчетный счет	54564566456456456467

Образец платежного поручения будет автоматически сформирован в формате excel.

#### Блокирование денежных средств:

Денежные средства в размере равном задатку блокируются на аналитическом счете Заявителя, при условии наличия на нем соответствующей суммы свободных денежных средств в размере не менее суммы задатка по соответствующему аукциону.

В случае получения от Заявителя нескольких заявок по нескольким аукционам, свободные средства блокируются последовательно и учитываются отдельно по каждой заявке по соответствующим аукционам.

## 7. Участие в аукционе

### Подача ценовых предложений в ходе аукциона

До установленных Извещением о проведении аукциона даты и времени начала проведения аукциона Участнику аукциона необходимо:

1. Войти в Личный кабинет посредством ЭП;
2. Перейти в раздел «Имущественные торги», далее «Поиск процедур» и найти соответствующий аукцион, на участие в котором была подача заявка;
3. Нажать на номер процедуры. Откроется форма «Процедура №...»;
4. Нажать кнопку «Перейти к аукциону»;

Процедура № 17134	
<input type="button" value="Назад"/>	<input type="button" value="Просмотр внесенных изменений"/>
<input type="button" value="Просмотр заявки"/>	<input type="button" value="Перейти к аукциону"/>
Основные сведения	
<a href="#">Публикация извещений</a>   <a href="#">Подана заявок</a>   <a href="#">Ожидает рассмотрения заявок</a>   <a href="#">Рассмотрение заявок</a>   <a href="#">Ожидает аукциона</a>   <b>Идет аукцион</b>   <a href="#">Аукцион завершен</a>   <a href="#">Подведение итогов</a>   <a href="#">Сведения о договоре</a>   <a href="#">Завершен</a>	
Тип процедуры	Аукцион
Номер процедуры	5707
Наименование процедуры	Тест
Продавец (Собственник)	1

5. Откроется форма «Аукционный торг по процедуре №...»;

6. Со времени начала проведения аукциона для подачи предложения о цене нажать кнопку «Ввод ставки»;

Аукционный торг по процедуре № 17134

**Данные аукциона**

Аукцион с предложением: Да  
Продление в минутах: 10

**Ход аукциона**

Длительность: 00:00:56  
Осталось: 00:59:05  
Расчетные дата и время завершения торгов: 24.11.2017 08:55:00 МСК

**Лоты**

Номер лота:  Наименование лота:  Поиск

Номер	Наименование	Осталось до завершения лота	Расчетные дата и время завершения лота	Величина первой ставки	Лучшая цена	Моя цена
1	торги для цпп	00:59:05	24.11.2017 08:55:00 МСК	100,00 руб.		<input type="text"/>

Согласен с требованиями регистрации: Да  
Оформить заявку: [текстовый документ.docx](#)

Стр. 1 из 1 | Просмотр 1 - 1 из 1

7. Откроется окно «Ввод ставки по лоту». В поле «Ценовое предложение» Вы увидите Ваше ценовое предложение;

8. Для подтверждения Вашего ценового предложения необходимо нажать кнопку «Подписать и отправить ставку»;

Ввод ставки по лоту №1 - торги для цпп

**Ход аукциона**

Количество участников: 2 | Длительность: 00:01:56  
Подано предложений: 0 | Осталось: 00:58:04

**Ваше предложение**

Аукцион с шагом [?]: Да  
Шаг аукциона: 1,00 руб.  
Осталось до завершения лота: 00:58:05  
Ценовое предложение \*:  Подписать и отправить ставку

Ограничения ставки за лот: Возможное ценовое предложение 100,00 руб.

**История ставок**

Участник	Цена за лот	Дата
Нет записей для просмотра		

Стр. 1 из 1 | 10

9. Подтвердить действие ЭП.

Поле «Ценовое предложение» обновится. Наибольшее из предложенных Участниками предложений о цене выделено зеленым цветом.



Аукционный торг по процедуре №6349

Данные аукциона						
Аукцион с пролонгом	Да					
Продление в минутах	10					
Ход аукциона						
Длительность:	00:02:51					
Осталось:	00:09:24					
Расчетные дата и время завершения торгов:	24.11.2017 09:07:15 МСК					
Лоты						
Номер лота	Наименование лота					
Поиск						
Номер	Наименование	Осталось до завершения лота	Расчетные дата и время завершения лота	Величина первой ставки	Лучшая цена	Моя цена
1	Торги для цпп	00:09:26	24.11.2017 09:07:15 МСК	100,00 руб.	100,00 руб.	100,00 руб.
Согласен с требованиями извещения *		Да				
Форма заявки		Текстовый документ.docx				

Просмотр 1 - 1 из 1

Список поданных ценовых предложений можно просмотреть в окне «Ввод ставки по лоту» в разделе «История ставок».

Ввод ставки по лоту №761 - тест

Ход аукциона			
Количество участников:	2	Длительность:	00:05:42
Подано предложений:	2	Осталось:	00:29:11
Ваше предложение			
Аукцион с шагом [?]	Да		
Шаг аукциона	2,00 %		
Осталось до завершения лота	00:29:13		
Ценовое предложение *	10 400,00 руб. X		
Подписать и отправить ставку			
Ограничения ставки за лот	Цена за лот должна быть равна 10 400,00 руб.		
История ставок			
Участник	Цена за лот	Дата	
Ваше предложение	10 200,00 руб.	20.06.2016 09:15	
Участник 2	10 000,00 руб.	20.06.2016 09:14	

Просмотр 1 - 2 из 2

При направлении ценовых предложений время на подачу каждого последующего ценового предложения продлевается на 10 (десять) минут после поступления предыдущего ценового предложения.

**!** Аукцион в электронной форме завершается с помощью программных и технических средств электронной площадки, если в течение 10 (десяти) минут после поступления последнего ценового предложения ни один Участник аукциона не сделал последующего ценового предложения.

Победителем признается Участник аукциона, сделавший в ходе аукциона наибольшее ценовое предложение.

## 8. Просмотр сведений о результатах аукциона

После размещения Протокола о результатах аукциона в разделе «Сведения о победителях» будет отображаться информация о победителе аукциона.

Сведения о победителях				
Номер заявки	ИНН претендента	Наименование / ФИО претендента	Дата и время регистрации	Предложение о цене
1225	8627983146	ООО ТестерыБ	15.06.2016 17:50:01	1 200,00 руб.

С Протоколом о результатах аукциона можно ознакомиться в Личном кабинете либо в открытой части системы в разделе «Протоколы».

Нажмите на ссылку «Скачать» напротив нужного документа.

Протоколы		
Тип	Дата	Действия
Протокол о результатах проведения торгов	16.08.2016 09:09	<a href="#">Скачать</a>

Стр. 1 из 1

### Обращаем Ваше внимание!

По всем вопросам по работе на электронной площадке звоните по тел. **8 499 653-77-00** или пишите по адресу: [iSupport@rts-tender.ru](mailto:iSupport@rts-tender.ru)