

## ИЗВЕЩЕНИЕ О НАМЕРЕНИИ УЧАСТВОВАТЬ В АУКЦИОНЕ № 2/23

о приеме заявлений от граждан о намерении участвовать в аукционе по предоставлению земельного участка в аренду

Комитет по управлению имуществом администрации городского округа Лотошино Московской области в соответствии со ст. 39.18 Земельного кодекса Российской Федерации о возможном предоставлении в аренду земельного участка, государственная собственность на который не разграничена:

- площадью 1053 кв.м, кадастровый квартал: 50:02:0010305, категория земель: земли населенных пунктов, разрешенное использование: для ведения личного подсобного хозяйства (приусадебный земельный участок), местоположение: Московская область, городской округ Лотошино, д. Раменье.

Граждане или крестьянские (фермерские) хозяйства, заинтересованные в приобретении права собственности на указанный земельный участок, в течение 30 дней со дня опубликования данного извещения в газете «Сельская Новь» и размещения в сети Интернет по адресу: [www.лотошинье.рф](http://www.лотошинье.рф), а также <https://torgi.gov.ru>, вправе подавать заявления о намерении участвовать в аукционе по предоставлению земельного участка в аренду.

Дата начала подачи заявлений 27.03.2023 в 08.00.

Дата окончания срока подачи заявлений 25.04.2023 в 17.00.

Дата подведения итогов – 26.04.2023 в 13:00.

Заявления могут быть направлены исключительно посредством государственной информационной системы «Портал государственных и муниципальных услуг Московской области» (РПГУ) на сайте [www.uslugi.mosreg.ru](http://www.uslugi.mosreg.ru).

В заявлении необходимо заполнить все обязательные поля, в т.ч. внести сведения о представителе (при его наличии).

К заявлению необходимо приложить:

- копию паспорта (для гражданина);
- документ, подтверждающий полномочия представителя заявителя, в случае, если с заявлением обращается представитель (доверенность, копия паспорта представителя).

Получить более подробную информацию можно по адресу: Московская область, городской округ Лотошино, п. Лотошино, ул. Центральная, д. 18, каб. 19 (отдел земельных отношений), тел.: 8 (49628) 702-06 (по средам с 08.00 до 17.00).

Контактное лицо – Ильменёва Лариса Сергеевна.

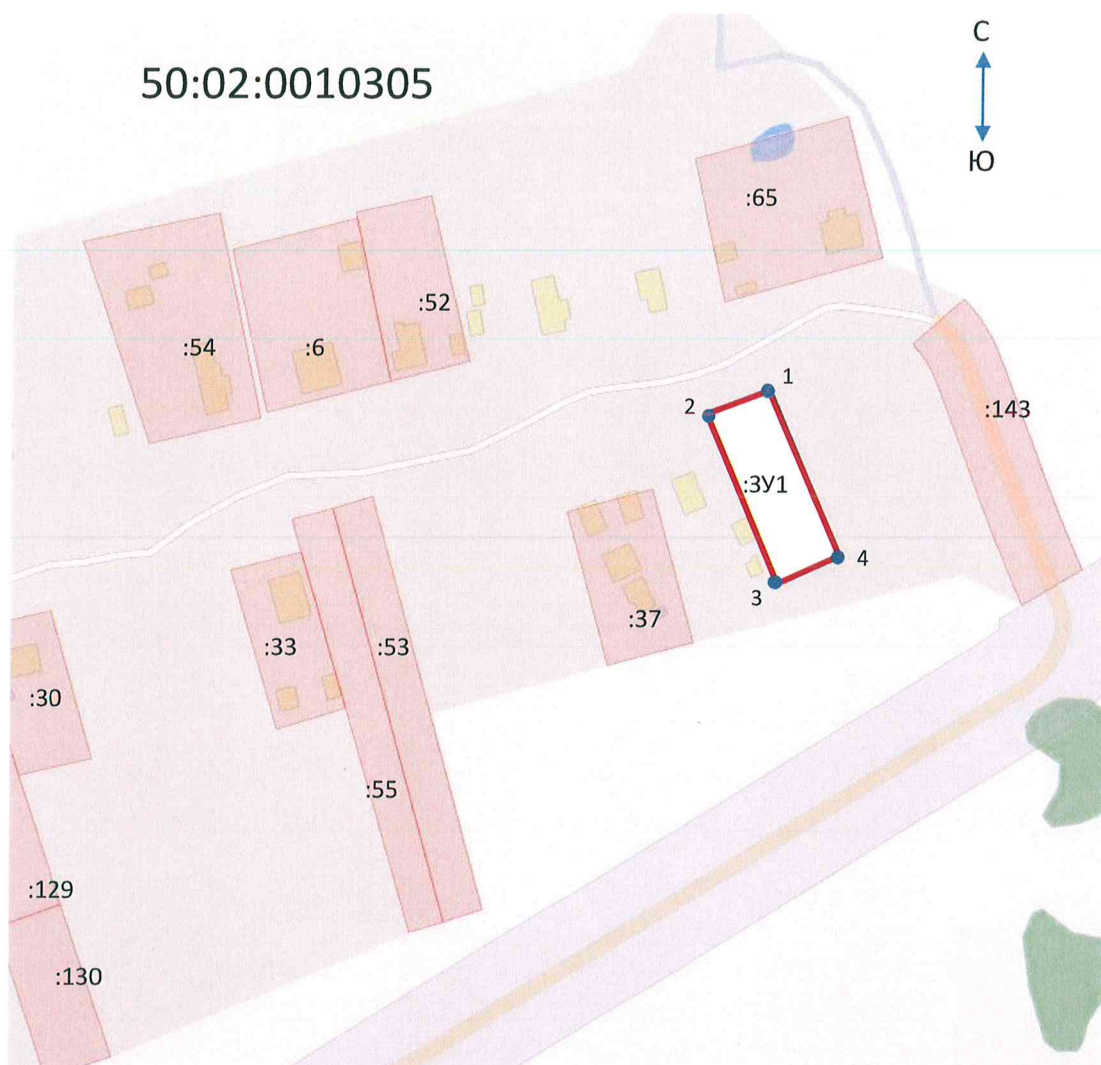
# Схема расположения земельного участка на кадастровом плане территории

Утверждена постановлением  
Главы городского округа  
Лотошино Московской области

Местоположение: Московская область,  
городской округ Лотошино, д. Раменье



МСК-50, зона  
Условный номер земельного участка: :ЗУ1  
Площадь земельного участка: 1053 кв.м

Описание характерных точек		
№	X	Y
н1	534909,19	1250789,69
н2	534901,56	1250771,47
н3	534852,58	1250792,05
н4	534859,92	1250810,27
н1	534909,19	1250789,69



Масштаб 1:2000

## Условные обозначения:

-  Часть границы, местоположение которой определено при выполнении кадастровых работ
-  Характерная точка границы земельного участка, сведения ЕГРН о которой соответствуют требованиям, установленным в соответствии с частью 13 статьи 22 Федерального закона от 13 июля 2015 года № 218-ФЗ «О государственной регистрации недвижимости»