

ИЗВЕЩЕНИЕ О НАМЕРЕНИИ УЧАСТВОВАТЬ В АУКЦИОНЕ № 20/23
о приеме заявлений от граждан о намерении участвовать в аукционе по предоставлению
земельного участка в аренду

Комитет по управлению имуществом администрации городского округа Лотошино Московской области в соответствии со ст. 39.18 Земельного кодекса Российской Федерации о возможном предоставлении в аренду земельного участка, государственная собственность на который не разграничена:

- площадью 520 кв.м, кадастровый квартал: 50:02:0030204, категория земель: земли населенных пунктов, разрешенное использование: для ведения личного подсобного хозяйства (приусадебный земельный участок), местоположение: Московская область, городской округ Лотошино, рп. Лотошино.

Граждане или крестьянские (фермерские) хозяйства, заинтересованные в приобретении права собственности на указанный земельный участок, в течение 30 дней со дня опубликования данного извещения в газете «Сельская Новь» и размещения в сети Интернет по адресу: www.лотошинье.рф, а также <https://torgi.gov.ru>, вправе подавать заявления о намерении участвовать в аукционе по предоставлению земельного участка в аренду.

Дата начала подачи заявлений 26.10.2023 в 08.00.

Дата окончания срока подачи заявлений 24.11.2023 в 17.00.

Дата подведения итогов – 27.11.2023 в 13:00.

Заявления могут быть направлены исключительно посредством государственной информационной системы «Портал государственных и муниципальных услуг Московской области» (РПГУ) на сайте www.uslugi.mosreg.ru.

В заявлении необходимо заполнить все обязательные поля, в т.ч. внести сведения о представителе (при его наличии).

К заявлению необходимо приложить:

- копию паспорта (для гражданина);
- документ, подтверждающий полномочия представителя заявителя, в случае, если с заявлением обращается представитель (доверенность, копия паспорта представителя).

Получить более подробную информацию можно по адресу: Московская область, городской округ Лотошино, п. Лотошино, ул. Центральная, д. 18, каб. 19 (отдел земельных отношений), тел.: 8 (49628) 702-06 (по средам с 08.00 до 17.00).

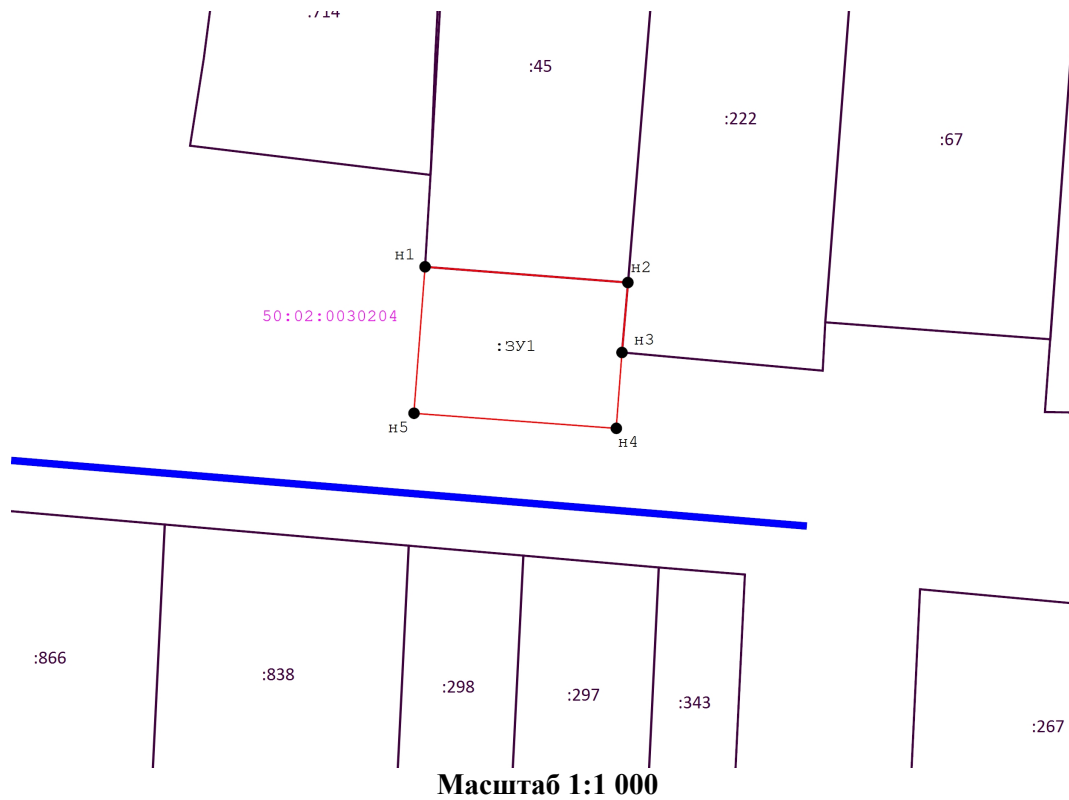
Контактное лицо – Ильменёва Лариса Сергеевна.

Утверждена

от _____ № _____


СХЕМА РАСПОЛОЖЕНИЯ ЗЕМЕЛЬНОГО УЧАСТКА НА КАДАСТРОВОМ ПЛАНЕ ТЕРРИТОРИИ, НОМЕР КАДАСТРОВОГО КВАРТАЛА 50:02:0030204


№ точки	X	Y
:ЗУ1 (площадь 520 кв.м.)		
н1	521 062,33	1 259 103,17
н2	521 060,25	1 259 129,99
н3	521 051,01	1 259 129,21
н4	521 040,99	1 259 128,46
н5	521 042,98	1 259 101,71
н1	521 062,33	1 259 103,17





Условные обозначения:

50:07:0020210 - Обозначение кадастрового квартала

 - Вновь образованная часть границы, сведения о которой достаточны для определения ее местоположения

 - Существующая часть границы, имеющиеся в ЕГРН сведения о которой достаточны для определения ее местоположения

 - Земли общего пользования

 н6 - Образуемая точка, сведения о которой позволяют однозначно определить ее местоположение

:ЗУ1 - Обозначение образуемого земельного участка

:69 - Обозначение существующего земельного участка